

D.1

PDPS



Souřadnicový systém: S - JTSK
Výškový systém: Bpv

Zhotovitel:

RD SÚS JmK - PK OSSENDORF+Linio Plan+Rušar mosty

Vedoucí konsorcia: PK OSSENDORF s.r.o.

Číslo smlouvy objednatele: 782/2018

Vedoucí projektant:	Ing. Jaromír RUŠAR		 Majdalenky 19, 638 00 Brno Tel., fax: 545 222 037 E-mail: info@rusar.cz	
Zodpovědný projektant:	Ing. Květoslav RUŠAR			
Vypracoval:	Šárka Pokorná			
Kontroloval:	Ing. Radoslav HOLÝ			
Kraj:	Jihomoravský	Datum:	04 / 2021	
Zadavatel:	Správa a údržba silnic Jihomoravského kraje, příspěvková organizace kraje		Formát:	
Název akce:	III/37926 DRNOVICE, MOST EV. Č. 37926-1		Měřítko:	
			Účel:	PDPS
			Čís.zakáz.:	14 - 2021
			Archivní čís.:	03 - 2021
Název přílohy:	DOKLADOVÁ ČÁST Z DUSP		Čís.soupravy:	Čís. přílohy:
				E.2

Příloha č. 2

PLNÁ MOC

ZMOCNITEL

Správa a údržba silnic Jihomoravského kraje, příspěvková organizace kraje

sídlem Žerotínovo náměstí 449/3, 602 00 Brno
zapsaná u Krajského soudu v Brně,
zastoupena Ing. Zdeňkem Komůrkou, ředitelem

IČO: 709 32 581
sp. zn. Pr 287

zmocňuje

ZMOCNĚNCE 1.

DOPRAVOPROJEKT Ostrava a.s.

sídlem Masarykovo náměstí 5/5, 702 00 Ostrava-Moravská Ostrava
zapsaná u Krajského soudu v Ostravě
zastoupena Ing. Martinem Vilčem, předsedou představenstva

IČO 42767377
sp. zn. B 10727

jakožto Vedoucího společníka společnosti právnických osob k zajištění obchodního případu, s názvem společnosti:
„DPO – Viadesigne s.r.o. - RD SÚSJMK“

a

ZMOCNĚNCE 2.

Viadesigne s.r.o.

sídlem Na Zahradách 1151/16, 690 02 Břeclav
zapsaná u Krajského soudu v Brně

IČO 27696880
sp. zn. C 52797

zastoupena Ing. Martinem Vilčem, zástupcem vedoucího společníka společnosti na základě zmocnění ve SMLOUVĚ
O SPOLEČNOSTI právnických osob k zajištění obchodního případu
jakožto Společníka společnosti právnických osob k zajištění obchodního případu, s názvem společnosti:
„DPO – Viadesigne s.r.o. - RD SÚSJMK“

k jednání s fyzickými i právními osobami, orgány státní správy a samosprávy za účelem získání podkladů,
dokladů a stanovisek potřebných pro vydání společného územního a stavebního povolení na stavbu:

„III/37926 Drnovice most 37926-1“

Zmocněnec je oprávněn jednat s fyzickými i právními osobami svým jménem. Doklady a stanoviska musí být
vydány na jméno zmocnitele.

Zmocněnec je oprávněn udělit plnou moc v rozsahu této plné moci jiné osobě; takovou osobou může být pouze
zaměstnanec zmocněnce.

V Brně, dne 09-04-2019

**Správa a údržba silnic
Jihomoravského kraje,**
příspěvková organizace kraje
Žerotínovo náměstí 449 3, 602 00 BRNO
IČO: 709 32 581 (2)ř


Ing. Zdeněk Komůrka

ředitel

Správa a údržba silnic Jihomoravského kraje,
příspěvková organizace kraje

Zmocnění přijímám


DOPRAVOPROJEKT Ostrava a.s.
Masarykovo náměstí 5/5,
Moravská Ostrava, 702 00 Ostrava
(5)


Ing. Martin Vilč

předseda představenstva

DOPRAVOPROJEKT Ostrava a.s.
oprávněn k jednání za společnost právnických osob
s názvem „DPO – Viadesigne – RD SÚSJMK“

Název akce: "190070 - SILNICE III/37926,DRNOVICE, MOST 37926_1"

DOKLADY - VYJÁDŘENÍ K PROJEKTOVÉ DOKUMENTACI pro DUSP

Dotčené orgány

doklad č.	organizace	o vyjádření, rozhodnutí požádáno dne	vyjádření, rozhodnutí ze dne	č.j./zn.	NMP rozhodnutí	poznámka	vyjádření projektanta
1	MěÚ Vyškov, koordinované, Masarykovo nám. 108/1, 682 01 Vyškov	10.01.2020	26.02.2020	MV 6271/2020			
2	HZS JMK, územní odbor Vyškov, Hasičská 425/2, 682 01 Vyškov	10.01.2020	27.01.2020	HSBM-8-144-2/6-POKŘ-2020			
3	KHS JMK, územní pracoviště Vyškov, Masarykovo nám. 165/16, 682 01 Vyškov	10.01.2020	20.01.2020	KHSJM 03147/2020/BK/HOK			
4	Policie ČR, Krajské ředitelství Jihomoravského kraje, dopravní inspektorát Vyškov, Brněnská 7a, 682 01 Vyškov	10.01.2020	25.02.2020	KPRB-9114-4/ČJ-2020-061206-POK			
5	Správa a údržba silnic JmK, Žerotínovo náměstí 449/3, 602 00 Brno	13.01.2020	20.01.2020	872/2020-VY/PoRi			
6	Krajský úřad Jihomoravského kraje - koordinované závazné stanovisko, Žerotínovo náměstí 449/3, 601 82 Brno	10.01.2020	03.02.2020	jmk 5499/2020			
7	Sekce nakládání s majetkem Ministerstva obrany, odbor ochrany územních zájmů, Tychonova 1, Praha 6 160 01	10.01.2020	27.01.2020	98124/2020-1150-OÚZ-BR			
8	Obec Drnovice, Drnovice 1, 683 04 Drnovice	10.01.2020	12.02.2020	33/2020			
9	Lesy ČR, správa toků Brno, Jezuitská 13, 602 00 Brno	10.01.2020	05.02.2020	LCR957/000349/2020			
Správci sítí							
10	E.ON Distribuce a.s., F.A. gerstnera 2151/6, 370 01 České Budějovice	10.01.2020	22.01.2020	546170-27007243			
11	Česká telekomunikační infrastruktura, a.s., Olšanská 2681/6, 130 00 Praha 3	10.01.2020	22.01.2020	508248/20			
12	GridServices, s.r.o., Plynárenská 499/1 602 00 Brno	10.01.2020	04.02.2020	5002065593			
13	Vodovody a kanalizace Vyškov, Brněnská č.p.410/13, 682 01 Vyškov	13.01.2020	10.01.2020	20200100			

VÁŠ DOPIS ZN:
ZE DNE: 16. 1. 2020
NAŠE ZN:
ČÍSLO JEDNACÍ: MV 6271/2020

VYŘIZUJE: Ing. J. Šubová, Ph.D.
TEL: 517301545
E-MAIL: j.subova@meuvyskov.cz

Dopravoprojekt Ostrava a.s.
Středisko Zlín
K majáku 5001
760 01 Zlín

DATUM: 26. 2. 2019

Koordinované závazné stanovisko

k projektové dokumentaci pro účely vydání společného územního rozhodnutí a stavebního povolení k akci:

„SILNICE III/37926 DRNOVICE, MOST 37926-1“
v k.ú. Drnovice u Vyškova.

Investor:

Správa a údržba silnic Jihomoravského kraje, p.o.;
Žerotínovo náměstí 449/3, 602 00 Brno

Hlavní projektant:

Dopravoprojekt Ostrava a.s., Středisko Zlín, K majáku 5001, 760 01 Zlín

Žadatel (za investora):

Dopravoprojekt Ostrava a.s., Středisko Zlín, K majáku 5001, 760 01 Zlín

Popis stavby:

Jedná se o stavební úpravu stávajícího objektu mostu. Konstrukce je navržena tak, že respektuje stávající tok Drnůvky. Stavební úpravou se řeší špatný stav stávajícího mostního objektu.

Stávající komunikace bude zachována v šířce 7,0m mezi obrubami. Tato úprava zachová stávající bezpečnost jízdy na komunikaci.

Členění stavby na stavební objekty:

Objekty řady 000

Neobsazeno

Objekty řady 100

Neobsazeno

Objekty řady 200

SO 201 MOST EV.Č. 37926-1

Objekty řady 300

Neobsazeno

tel.: 517 301 111
120731/0100
fax: 517 301 300
00292427

e-mail: posta@meuvyskov.cz

bankovní spojení:

IČ:

Objekty řady 400

SO 451 PŘELOŽKA SLOUPU VEDENÍ NN – stavba jiného investora

Objekty řady 500

Neobsazeno

Objekty řady 600

Neobsazeno

Objekty řady 660

Neobsazeno

Objekty řady 700

Neobsazeno

Objekty řady 800

Neobsazeno

Objekty řady 900

SO 901 DOPRAVNĚ INŽENÝRSKÁ OPATŘENÍ

Městský úřad Vyškov jako dotčený orgán (dále jen „městský úřad“) vydává k předložené dokumentaci pro účely vydání společného územního rozhodnutí a stavebního povolení k akci „**SILNICE III/37926 DRNOVICE, MOST 37926-1**“ v k.ú. Drnovice u Vyškova, ve smyslu ustanovení §4 odst. 7 zákona č. 183/2006 Sb. o územním plánování a stavebním řádu (stavební zákon), ve znění pozdějších předpisů

koordinované závazné stanovisko

zahrnující jednotlivá závazná stanoviska k ochraně dotčených veřejných zájmů, které hájí.

1. Zákona č. 20/1987 Sb., o státní památkové péči, ve znění pozdějších předpisů, § 29 odst. 2 písm. b)

Sdělujeme, že z hlediska státní památkové péče nemáme k provedení prací námitek.

Upozorňujeme však na skutečnost, že v bezprostřední blízkosti řešeného objektu se nachází památník občanům Brňan padlým v 1. a 2. světové válce. Jedná se o pietní místo evidované v Centrální evidenci válečných hrobů pod č. CZE6219-17685. Je tedy nutné, aby práce probíhaly tak, aby předmětný památník nebyl žádným způsobem poškozen a nebyla narušena jeho statika.

Dále upozorňujeme na platnost § 22 zákona o státní památkové péči, podle nějž „má-li se provádět stavební činnost na území s archeologickými nálezy, jsou stavebníci již od doby přípravy stavby povinni tento záměr oznámit Archeologickému ústavu a umožnit jemu nebo oprávněné organizaci provést na dotčeném území záchranný archeologický výzkum. Je-li stavebníkem právnická osoba nebo fyzická osoba, při jejímž podnikání vznikla nutnost záchranného archeologického výzkumu, hradí náklady záchranného archeologického výzkumu tento stavebník; jinak hradí náklady organizace provádějící archeologický výzkum.“

Bližší informace získáte na internetových stránkách Archeologického ústavu AV ČR, Brno, v.v.i., www.arub.cz.

(Mgr. P. Bařinka, Odbor školství, kultury a sportu)

2. Zákona č. 13/1997 Sb., o pozemních komunikacích, ve znění pozdějších předpisů, § 40 odst. 4 písm. c)

Městský úřad Vyškov, odbor dopravy, podle § 40 odst. 4 písm. a) zákona č. 13/1997 Sb., o pozemních komunikacích, ve znění pozdějších předpisů (dále jen zákon o pozemních komunikacích) pověřený výkonem působnosti silničního správního úřadu ve věcech silnic II. a III. třídy s výjimkou věcí, o kterých rozhoduje Ministerstvo dopravy nebo krajský úřad, obdržel k posouzení projektovou dokumentaci shora uvedené stavby pro vydání koordinovaného závazného stanoviska dotčeného orgánu státní správy na pozemních komunikacích.

Předmětem dokumentace stavby - *SILNICE III/37926 DRNOVICE, MOST 37926-1* je stavební úprava mostního objektu ev. č. 37926-1 přes potok Drnůvka, který je součástí průjezdního úseku silnice III/37926 v obci Drnovice.

Vzhledem k tomu, že výkon státní správy je podle zákona o pozemních komunikacích rozdělen podle příslušnosti, v územním řízení dle díky § 40 odst. 3 písm. f) věcně příslušným dotčeným orgánem Krajský úřad Jmk, který vydává závazná stanoviska z hlediska řešení silnic II. a III. tříd silnic nebo jejich přeložek či rozšíření, příp. při jiném jejich dotčení.

Odbor dopravy Městského úřadu Vyškov není příslušným silničním správním úřadem v územním řízení ve věci stavby nového mostu na průjezdním úseku silnice III/37926 a dotčeným orgánem, a z tohoto důvodu není nutné k umístění a realizaci této stavby vydání závazného stanoviska zdejšího odboru dopravy.

Odbor dopravy MěÚ Vyškov bude dotčen dle díky § 16 zákona o pozemních komunikacích v rámci řízení společného územního rozhodnutí a stavebního povolení jako speciální stavební úřad pro stavební úpravy mostu přes Drnůvku. Po vydání stavebního povolení bude dotčen odbor dopravy zejména z hlediska případného vydání povolení částečné nebo úplné uzavírky průjezdního úseku silnice III/37926 a nařízení objížd'ky podle § 24 zákona o PozKom a úřadem pro stanovení přechodné místní úpravy provozu podle § 77 zákona č. 361/2000 Sb. při stavebních úpravách dotčeného mostu.

(Ivo Prieložný, Odbor dopravy)

3. Zákona 254/2004 Sb. o vodách a o změně některých zákonů (vodní zákon), ve znění pozdějších předpisů a zákona č. 274/2001 Sb. o vodovodech a kanalizacích a o změně některých zákonů, v platném znění (dále jen "zákon o vodovodech a kanalizacích")

Pro VPE:

BSP. ZN: MV/19139/2020/Šo

ČÍSLO JEDNACÍ: MV 19211/2020

ZÁVAZNÉ STANOVISKO

Závazná část:

Městský úřad Vyškov, odbor životního prostředí, jako vodoprávní úřad příslušný podle § 104 a § 106 zákona č. 254/2001 Sb., o vodách a o změně

některých zákonů (vodní zákon), ve znění pozdějších předpisů (dále jen "vodní zákon"), po posouzení žádosti ve správním řízení, kterou dne 16.1.2020 podal

Správa a údržba silnic Jihomoravského kraje, příspěvková organizace kraje, IČO 70932581, Žerotínovo náměstí 449/3, 602 00 Brno,

zastoupení:

DOPRAVOPROJEKT Ostrava a.s., IČO 42767377, Masarykovo náměstí 5/5, 702 00 Ostrava

(dále jen "žadatel"), ve věci vydání souhlasu vodoprávního úřadu ke stavbě:

"SILNICE III/37926, DRNOVICE, MOST 37926_1"

na místě:

Název kraje	Jihomoravský
Název obce	Drnovice
Identifikátor katastrálního území	632554
Název katastrálního území	Drnovice u Vyškova
Parcelní čísla dle evidence katastru nemovitostí	parc. č. 1650/11, 1149/15, 1637/6, 1637/1, 1149/1, 1149/16, 1644/3, 1838, 1644/2, 1644/1, 69 v katastrálním území Drnovice u Vyškova
Číslo hydrologického pořadí a podpořadí	4-12-02-016
Přímé určení polohy (souřadnice X, Y)	1154536.58; 572389.26

vydává

podle ustanovení § 149 odst. 1 a § 136 zákona č. 500/2004 Sb., správní řád, ve znění pozdějších předpisů **toto závazné stanovisko:**

souhlas

podle § 17 odst. 1 písm. a), e) vodního zákona k výše uvedené stavbě

v tomto rozsahu:

Jedná se o stavební úpravu stávajícího mostního objektu ve špatném stavebně technickém stavu. V rozsahu stavby budou upraveny také navazující úseky silnice III/37926.

Podmínky souhlasu podle § 17 odst. 2 vodního zákona:

- Stavba bude provedena dle PD, kterou zpracovala firma DOPRAVOPROJEKT Ostrava a.s., vedoucí projektant Ing. Filip Struhár, Masarykovo náměstí 5/5, 702 00 Ostrava, stupeň PD: DUR+DSP

- Závazné stanovisko je podkladem vydání stavebního povolení u stavebního úřadu.
- Stavba se nachází v ochranném pásmu vodního zdroje Račice-Pístovice, Drnovice. Stavebník/žadatel musí respektovat podmínky uvedené v rozhodnutí ONV Vyškov, odbor VLHZ zn. Vod/36/85-233/1 ze dne 10.1.1985 a musí dodržovat režim činnosti v ochranném pásmu vodních zdrojů.
- Stavebník - žadatel musí dodržet podmínky správce ochranného pásma a správce sítí ("veřejný vodovod" a "veřejná splašková kanalizace"), tj: Vodovody a kanalizace Vyškov, a.s., Brněnská 410/13, 682 01 Vyškov.
- Stavebník/žadatel bude respektovat podmínky uvedené ve vyjádření správce toku, Lesy České republiky, s.p., správa toků – oblast povodí Moravy
- Pokud by došlo ke změně stavby, nebo jiné řešení stavby, je nutno vše projednat s vodoprávním úřadem.
- Odpad ze stavby bude likvidován v souladu se zákonem č.185/2001 Sb. o odpadech v platném znění.
- Stavbou ani jejím provozem nesmí dojít ke zhoršení kvality povrchových a podzemních vod a k ohrožení kvality jejich jakosti nedovoleným nakládáním se závadnými látkami.
- Používané mechanizační prostředky musí být v dobrém technickém stavu a musí být dodržována preventivní opatření k zabránění případným úkapům či jiným únikům závadných látek.

Odůvodnění:

Dne 16.1.2020 podal žadatel žádost o koordinované závazné stanovisko, současně o souhlas vodoprávního úřadu vydávané dle vodního zákona závazným stanoviskem.

Žádost byla doložena všemi povinnými doklady podle ustanovení § 8 vyhlášky č. 183/2018 Sb., o náležitostech rozhodnutí a dalších opatření vodoprávního úřadu a o dokladech předkládaných vodoprávnímu úřadu, a dalšími doklady, a to:

- Situace širších vztahů
- Kopie katastrální mapy se zákresem stavby
- Dokumentace stavby
- Vyjádření Lesy České republiky, s.p., vedeno pod č.j. LCR957/000349/2020, ze dne 5.2.2020
- Plná moc

Závazné stanovisko vydané dle ustanovení § 17 odst. 1 písm. a, e) vodního zákona je závaznou částí rozhodnutí vydaného podle zvláštního předpisu.

Udělený souhlas se netýká majetkoprávních vztahů k dotčeným pozemkům.

Vodoprávní úřad přezkoumal předloženou žádost z hledisek uvedených v ustanoveních vodního zákona a zjistil, že jejím uskutečněním nebo užíváním nejsou ohroženy zájmy chráněné vodním zákonem a zvláštními předpisy.

Při přezkoumání žádosti, a na základě shromážděných právně významných skutečností nebyly shledány důvody bránící souhlasu.

Poučení účastníků:

Podle ust. § 149 správního řádu není závazné stanovisko samostatným rozhodnutím a nelze se proti němu odvolat. Jeho obsah je závazným podkladem pro příslušný stavební úřad.

Obsah závazného stanoviska lze napadnout pouze odvoláním proti rozhodnutí, které bude na jeho základě vydáno.

(Ing. P. Šot, Odbor životního prostředí)

- 4. Zákona č. 289/1995 Sb., o lesích a o změně a doplnění některých zákonů (lesní zákon), ve znění pozdějších předpisů, § 48 odst. 2 písm. c) v souvislosti s § 14 odst. 2**

Veřejné zájmy na úseku ochrany pozemků s funkcí lesa, jejichž ochrana je v působnosti městského úřadu, odboru životního prostředí, nejsou předmětným záměrem dotčeny.

(Ing. F. Vrbacký, Odbor životního prostředí)

- 5. Zákona č. 114/1992 Sb. o ochraně přírody a krajiny, ve znění pozdějších předpisů, § 76 odst. 2 písm. a) v souvislosti s § 4 odst. 2**

Jedná se o lokalitu v části obce bez zájmů chráněných zákonem č. 114/1992 Sb., o ochraně přírody a krajiny. V místě stavby se nenachází žádné lokality chráněné zákonem č. 114/1992 a stavbou nedojde ke zničení nebo poškození významného kraj. prvku (VKP), kterým je vodní tok Drnůvka. Dotčení VKP bude pouze přechodné na dobu stavby. Z tohoto důvodu správní orgán nebude vydávat závazné stanovisko k zásahu do VKP.

(Ing. F. Vrbacký, Odbor životního prostředí)

- 6. Zákona č. 334/1992 Sb. o ochraně zemědělského půdního fondu, v platném znění:**

Ke stavební akci „Silnice III/37926, Drnovice, most 37926 1“ na pozemcích parc.č. KN 1149/16- ost.pl.-jiná plocha, 1149/1- vodní plocha, 1650/11- ost.pl.-silnice, 1149/15- ost.pl.-jiná plocha, 1637/6- ost.pl.-ost.komunikace, 1637/1- ost.pl.-ost.komunikace, 1644/3- ost.pl.-zeleň, 1838- ost.pl.-ost.komunikace, 1644/2- ost.pl.-zeleň, 1644/1- ost.pl.-silnice, 69- ost.pl.-ost.komunikace v k.ú. Drnovice u Vyškova MěÚ Vyškov, odbor životního prostředí, orgán ochrany ZPF neuplatňuje žádné připomínky, jelikož nejsou dotčeny pozemky pod ochranou ZPF.

(Mgr. A. Kulisinová, Odbor životního prostředí)

- 7. Zákona č. 201/2012 Sb. o ochraně ovzduší, ve znění pozdějších předpisů:**

Předmětem předložené PD nejsou nové stacionární zdroje dle zákona č. 201/2012 Sb., o ochraně ovzduší. Bez připomínek.

(Ing. J. Skácel, Odbor životního prostředí)

8. Zákona č. 185/2001 Sb. o odpadech a o změně některých zákonů, ve znění pozdějších předpisů:

Městský úřad Vyškov, odbor životního prostředí (dále i jen „správní orgán“) jako věcně a místně příslušný správní orgán dle ustanovení § 71 a § 79 zákona č. 185/2001 Sb., o odpadech a o změně některých dalších zákonů, ve znění pozdějších předpisů (dále jen „zákon o odpadech“) vydává po posouzení žádosti ve věci: „Silnice III/37926, Drnovice, most 37926-1“, umístěné na k. ú. Drnovice u Vyškova

s o u h l a s n é z á v a z n é s t a n o v i s k o

v souladu s ustanovením § 149 odst. 1 správního řádu s umístěním a povolením stavby „Silnice III/37926, Drnovice, most 37926-1“ z hlediska nakládání s odpady.

Pro provedení stavby se podle ustanovení § 79 odst. 5 zákona o odpadech současně stanoví tato podmínka:

- Stavebník předloží doklady o předání odpadů z realizace stavby oprávněné osobě v rozsahu odpovídajícím průběžné evidenci o odpadech a způsobech nakládání s odpady (§ 39 odst. 1 zákona o odpadech), jako podmínku kolaudace/užívání stavby. Jedná se především o tyto předpokládané druhy odpadů: **beton (170101), asfaltové směsi neuvedené pod číslem 170301 (170302), zemina a kamení neuvedené pod číslem 170503 (170504)**, jak bylo uvedeno ve schválené projektové dokumentaci. Pokud nebude pro užívání stavby (záměru) vydáván kolaudační souhlas nebo kolaudační rozhodnutí, předloží stavebník výše uvedené doklady zdejšímu odboru životního prostředí do 30 dnů od zahájení užívání stavby.

ODŮVODNĚNÍ

Městský úřad Vyškov, odbor životního prostředí jako dotčený orgán podle ustanovení § 79 odst. 4 zákona o odpadech posoudil žádost a přiložené doklady z hlediska jejich souladu s povinnostmi vyplývajícími ze zákona o odpadech a jeho prováděcích předpisů.

Správní orgán požaduje předložení dokladů o předání odpadů oprávněné osobě před udělením kolaudačního souhlasu / do 30 dnů od zahájení užívání stavby jako správní orgán příslušný ke kontrole průběžné evidence o odpadech a způsobech nakládání s odpady dle § 39 odst. 1 zákona o odpadech a ověřování podaných hlášení o produkci a nakládání s odpady dle § 39 odst. 2 zákona o odpadech, kterému zákon přiznává postavení dotčeného orgánu ve stavebním řízení z hlediska nakládání s odpady, v souladu s principem prevence v oblasti životního prostředí. Doklady o předání odpadů oprávněné osobě je třeba předložit v rozsahu dle výše uvedeného ustanovení zákona, tedy s náležitostmi dle § 21 a přílohy č. 20 vyhlášky č. 383/2001 Sb., o podrobnostech nakládání s odpady, ve znění pozdějších předpisů.

Předpokládaná bilance odpadů vzniklých na stavbě:

- beton (170101) – 48,9t,
- asfaltové směsi neuvedené pod číslem 170301 (170302) – 110,6t,
- zemina a kamení neuvedené pod číslem 170503 (170504) – 46t.

POUČENÍ ÚČASTNÍKŮ

Podle ustanovení § 149 správního řádu není závazné stanovisko samostatným rozhodnutím a nelze se proti němu odvolat. Jeho obsah je závazným podkladem pro příslušný stavební úřad. Obsah závazného stanoviska lze napadnout pouze odvoláním proti rozhodnutí, které bude na jeho základě vydáno.

(Ing. J. Skácel, Odbor životního prostředí)

9. Zákona č. 183/2006 Sb. o územním plánování a stavebním řádu (stavební zákon), ve znění pozdějších předpisů:

Městský úřad Vyškov, odbor územního plánování a rozvoje jako orgán územního plánování příslušný podle § 6 odst. 1 písm. e) zákona č. 183/2006 Sb., o územním plánování a stavebním řádu (stavební zákon), ve znění pozdějších předpisů, je oprávněn po přezkoumání záměru dle § 96b vydávat závazné stanovisko z hlediska souladu s politikou územního rozvoje, s územně plánovací dokumentací a z hlediska uplatňování cílů a úkolů územního plánování jako podkladu pro vydání rozhodnutí nebo jiného úkonu, jestliže vydání tohoto rozhodnutí nebo jiného úkonu závisí na posouzení jím vyvolané změny v území. Změnou v území se dle § 2 odst. 1 písm. a) stavebního zákona rozumí změna jeho využití nebo prostorového uspořádání, včetně umístění staveb a jejich změn.

Městský úřad Vyškov jako orgán územního plánování příslušný podle § 6 odst. 1 písm. e) zákona č. 183/2006 Sb., o územním plánování a stavebním řádu (stavební zákon), ve znění pozdějších předpisů přezkoumal podle § 96b odst. 3 stavebního zákona z hlediska souladu s politikou územního rozvoje, s územně plánovací dokumentací a z hlediska uplatňování cílů a úkolů územního plánování záměr s názvem:

Silnice III/37926 Drnovice, most 37926-1

Popis záměru:

Jedná se o stavební úpravu stávajícího objektu mostu přes vodní tok Drnůvka. Most je ve špatném stavebně technickém stavu. Stavební úprava spočívá v odstranění stávající nosné konstrukce a vybudování nové, včetně rozšíření spodní stavby pod lávkou a převedení chodníku na nosnou konstrukci mostu. Stávající komunikace bude zachována v šířce 7,0 m mezi obrubami.

Záměr je umístěn na pozemcích parc. č. 1149/1, 1149/16, 1644/1, 1149/15, 1650/11 v k.ú. Drnovice u Vyškova.

K žádosti o vydání závazného stanoviska byly doloženy tyto podklady projektové dokumentace:

- Průvodní a souhrnná technická zpráva,
- Situační výkresy – situace širších vztahů, koordinační situace, koordinační situace v KN, geodetický koordinační výkres,

- Dokumentace objektů_most_výkresy půdorysů, řezů, výkres a tabulka záborů.

Dokumentaci vypracoval Ing. Filip Struhár, Dopravoprojekt Ostrava, a.s., Masarykovo nám. 5, 702 00 Ostrava. Dokumentace je s datem vyhotovení 09/2019.

K této žádosti sdělujeme, že k předmětnému záměru nebude závazné stanovisko orgánu územního plánování vydáno.

Nejedná se o změnu využití území nebo prostorového uspořádání.

Odůvodnění

V ustanovení § 96b odst. 1 stavebního zákona se uvádí, jestliže vydání rozhodnutí nebo jiného úkonu podle části třetí hlavy III dílů 4 a 5, § 126, 127, 129 odst. 2 a 3 nebo podle zvláštního zákona závisí na posouzení jím vyvolané změny v území, je podkladem tohoto rozhodnutí nebo jiného úkonu závazné stanovisko orgánu územního plánování.

Změnou v území se dle § 2 odst. 1 písm. a) stavebního zákona rozumí změna jeho využití nebo prostorového uspořádání, včetně umístění staveb a jejich změn.

Městský úřad Vyškov, odbor územního plánování a rozvoje jako orgán územního plánování příslušný podle § 6 odst. 1 písm. e) zákona č. 183/2006 Sb., o územním plánování a stavebním řádu (stavební zákon), ve znění pozdějších předpisů, ověřil předloženou dokumentaci a s ohledem na uvedený předmět záměru konstatuje, že záměrem nedochází ke změně využití území.

Záměr stavebních úprav mostu na pozemcích parc. č. 1149/1, 1149/16, 1644/1, 1149/15, 1650/11 v k.ú. Drnovice u Vyškova se dle platného ÚP Drnovice, který nabyl účinnosti dne 15.10.2015, nachází v zastavěném území, ve stabilizované ploše dopravní infrastruktury-silniční.

Podmínky využití plochy jsou stanoveny takto:

Hlavní využití:

Plochy slouží k zajištění dopravní dostupnosti a pro obsluhu řešeného území dopravní infrastrukturou, pozemky odstavných a parkovacích stání, garáží.

Přípustné využití, kromě dalších:

- stavby, činnosti a děje dopravní povahy, včetně dílčích úprav a napojení na stávající komunikace – silnice, náspy, zářezy, opěrné zdi, mosty, další terénní úpravy, protihluková opatření, opatření proti přívalovým deštím apod.*

Záměr nepředstavuje změnu v území dle § 2 odst. 1 písm. a) stavebního zákona. Záměrem nedochází ke změně využití území, to je nadále zachováno.

Záměr spočívá ve stavebních úpravách stávajícího objektu mostu, bude odstraněna stávající nosná konstrukce a vybudována nová. Záměrem nedochází k plošnému rozšíření mostu. Stávající komunikace bude zachována v šířce 7,0 m mezi obrubami.

Záměrem rovněž nedochází k žádným změnám prostorových parametrů.

Městský úřad Vyškov, odbor územního plánování a rozvoje jako orgán územního plánování závazné stanovisko k záměru jako podklad pro rozhodnutí nebo jiný úkon s ohledem na výše uvedené proto nevydal.
(Ing. L. Žabka, Odbor územního plánování a rozvoje)

ZÁVĚR:

Městský úřad Vyškov, na základě dílčích závazných stanovisek vydaných dle jednotlivých úseků veřejné správy, v nichž chrání dotčené veřejné zájmy, konstatuje, že z hlediska chráněných zájmů lze specifikovanou stavbu povolit neboť předložená žádost je dostačující pro vydání koordinovaného závazného stanoviska.

Upozornění:

Toto stanovisko nenahrazuje povolení ke stavbě, ani souhlas a není rozhodnutím dle zákona č. 500/2004 Sb., správní řád a proto se nelze proti němu odvolat.



Karel Jurka - starosta
MěÚ Vyškov



Hasičský záchranný sbor Jihomoravského kraje
Územní odbor Vyškov, Hasičská 425/2, Vyškov-Město, 682 01 Vyškov
Pracoviště prevence, ochrany obyvatel a krizového řízení

Ev. č.: HSBM-8-144-2/6-POKŘ-2020

Vyškov 27. 01. 2020

Počet listů: 1

Příloha: 1/PD

DOPRAVOPROJEKT Ostrava a.s.

Masarykovo náměstí 5/5

702 00 Ostrava

Závazné stanovisko dotčeného orgánu na úseku požární ochrany

Vyřizuje za HZS: por. Ing. Jan Adámek, komisař, tel.: 950 641 107, e-mail: jan.adamek@firebrno.cz

Název stavby: SILNICE III/37926, DRNOVICE, MOST 37926_1

Místo stavby: Drnovice, k. ú. Drnovice u Vyškova

Stavebník: Správa a údržba silnic Jihomoravského kraje, příspěvková organizace kraje, Žerotínovo náměstí 449/3, Veverí, 602 00 Brno

Předložená dokumentace pro společné územní a stavební řízení

zpracovatel: Ing. Martin Vilč, ČKAIT 1102292, datum zpracování: 09/2019

Hasičský záchranný sbor Jihomoravského kraje jako věcně a místně příslušný dotčený orgán na úseku požární ochrany dle ustanovení § 7 odst. 4 zákona č. 320/2015 Sb., o Hasičském záchranném sboru České republiky a o změně některých zákonů (zákon o hasičském záchranném sboru), ve znění zákona č. 183/2017 Sb., a dle ustanovení § 26 odst. 2 písm. b) a ustanovení § 31 odst. 1 písm. b) zákona č. 133/1985 Sb., o požární ochraně, ve znění pozdějších předpisů (dále jen „zákon o požární ochraně“) posoudil v rozsahu níže uvedených dokladů výše uvedenou dokumentaci předloženou dne 16. 01. 2020 a vydává k ní v souladu s ustanovením § 31 odst. 3 zákona o požární ochraně a dále dle ustanovení § 149 odst. 1 zákona č. 500/2004 Sb., správního řádu, ve znění pozdějších předpisů

SOUHLASNÉ ZÁVAZNÉ STANOVISKO

Odůvodnění:

Hasičský záchranný sbor Jihomoravského kraje vycházel při vydání závazného stanoviska z těchto podkladů:

- požárně bezpečnostní řešení nebo obdobný dokument (dále jen „PBR“):

zpracování PBR: 09/2019, projektant PBR: DOPRAVOPROJEKT Ostrava a.s., Ing. Martin Vilč, ČKAIT 1102292

Posouzením předložené dokumentace v rozsahu požárně bezpečnostního řešení nebo obdobného dokumentu dle ustanovení § 46 odst. 1 vyhlášky č. 246/2001 Sb., o stanovení podmínek požární bezpečnosti a výkonu státního požárního dozoru (vyhláška o požární prevenci), ve znění vyhlášky č. 221/2014 Sb., dospěl HZS Jihomoravského kraje k závěru, že PBR splňuje obsahové náležitosti dle ustanovení § 41 vyhlášky o požární prevenci. Z obsahu posouzeného PBR vyplývá, že jsou splněny technické podmínky požární ochrany kladené na danou stavbu vyhláškou č. 23/2008 Sb., o technických podmínkách požární ochrany staveb, ve znění vyhlášky č. 268/2011 Sb.

plk. Ing. Václav Kovář, rada
ředitel ÚO Vyškov
HZS Jihomoravského kraje

HZS Jihomoravského kraje
územní odbor Vyškov
682 01 Vyškov, Hasičská 425/2
7

Přijatá zpráva - Detail zprávy

Předmět: Drnovice u Vyškova, most 37926_1 - závazné stanovisko
ID zprávy: 744039183
Typ zprávy: Datová zpráva
Datum a čas doručení: 21.1.2020 v 8:58:37

Odesílatel: Krajská hygienická stanice Jihomoravského kraje se sídlem v Brně, Jeřábkova
1847/4, 60200 Brno, CZ
ID schránky: jaaai36
Typ schránky: OVM

Zmocnění: 0 / 0
Odstavec: Nezádáno
Naše číslo jednací: KHSJM 03147/2020/BK/HOK
Naše spisová značka: S-KHSJM 01616/2020/3
Vaše číslo jednací: Nezádáno
Vaše spisová značka: Nezádáno
K rukám: Nezádáno
Do vlastních rukou: Ne
Doručení fikcí zakázáno: Ne

Přílohy:

Drnovice_u_Vyskova_most_37926_1.pdf (145,59 kB)



**KRAJSKÁ HYGIENICKÁ STANICE
JIHOMORAVSKÉHO KRAJE SE SÍDLEM V BRNĚ
JEŘÁBKOVA 4, 602 00 BRNO**

č. jednací: KHSJM 03147/2020/BK/HOK
Spis. značka: S-KHSJM 01616/2020
K podání: KHSJM 01616/2020/VY/HOK

Vyřizuje: Ing. Dana Artimová/ ÚP Blansko
Telefon: 516 497 163
E-mail: dana.artimova@khsbrno.cz

Vaše značka: 321/2020/190070/DUSP/j.3

datovou zprávou

DOPRAVOPROJEKT Ostrava a.s.
Masarykovo nám. 5/5
702 00 Ostrava
ID datové schránky 953zkzj

V Blansku dne 20. ledna 2020

Silnice III/37926, Drnovice u Vyškova, most 37926_1

- **závazné stanovisko ke společnému územnímu rozhodnutí a stavebnímu povolení**
- investor: Správa a údržba silnic JmK, Žerotínovo nám. 449/3, Brno
- zpracovatel PD: DOPRAVOPROJEKT Ostrava a.s., Masarykovo nám. 5/5, Ostrava

Na základě žádosti společnosti Dopravoprojekt Ostrava a.s., Masarykovo nám. 5/5, Ostrava (zmocněné investorem plnou mocí k zastupování ze dne 9.4. 2019) o stanovisko pro účely vydání společného územního rozhodnutí a stavebního povolení pro akci Silnice III/37926, Drnovice u Vyškova, most 37926_1,

KHS JmK jako dotčený orgán státní správy podle § 82 odst.2 písm.i) zák. č. 258/2000 Sb., o ochraně veřejného zdraví a o změně některých souvisejících zákonů, ve znění pozdějších předpisů (dále jen z.č. 258/2000 Sb.) vydává dle § 77 zákona č. 258/2000 Sb. a § 4 odst. 2 písm. a) s přihlédnutím k §123 zákona č. 183/2006 Sb., o územním plánování a stavebním řádu (stavební zákon), ve znění pozdějších předpisů, ve smyslu § 149 odst. 1 zákona č. 500/2004 Sb., správní řád, ve znění pozdějších předpisů (dále jen správní řád) toto **závazné stanovisko:**

S umístěním a provedením stavby:
Silnice III/37926, Drnovice u Vyškova, most 37926_1
se souhlasí.

Odůvodnění:

Jedná se o stavební úpravu stávajícího mostního objektu ve špatném technickém stavu, na silnici III/37926 přes tok Drnůvka, v obci Drnovice u Vyškova, v celé šířce komunikace. Umístění stavby je dáno současnou polohou objektu mostu a překlenované překážky. Stavební úpravou se řeší špatný stav stávajícího mostního objektu. Stávající komunikace bude zachována v šířce 7,0m mezi obrubami. Provedení předmětného záměru nebude mít negativní vliv na životní prostředí ani veřejné zdraví. Stavební úprava spočívá v odstranění stávající NK a zřízení nové, včetně rozšíření spodní stavby pod lávkou a převedení chodníku a NK mostu. Oprava mostu bude probíhat za úplné uzavírky silnice III/37926. Vzhledem k tomu je navržena objízdná trasa. V intravilánu obce Drnovice budou vozidla využívat objízdnou trasu, která bude vedena po místní komunikaci. Tuto objízdnou trasu bude využívat také veřejná doprava. Ostatní vozidla budou navedena na objízdnou trasu vedenou po silnicích II/379, II/430, III/4314 a III/37926. Konkrétně přes město Vyškov a obec Luleč.

Vzhledem k tomu, že předložený návrh není v rozporu s požadavky platných právních předpisů v oblasti ochrany veřejného zdraví, bylo možné s ním vyslovit souhlas.

(podepsáno elektronicky)

RNDr. Danuše Křížová
vedoucí odd. hygieny obecné a komunální
KHS JmK, územní pracoviště Blansko a Vyškov

Rozdělovník:
adresát
KHS JmK se sídlem v Brně – spis

Krajská hygienická stanice Jihomoravského kraje se sídlem v Brně, Jeřábkova 4, 602 00 Brno
tel: 545 113 034, e-mail: sekretariat@khsbrno.cz, ID datové schránky: jaaai36



Pomáhat a chránit

KRAJSKÉ ŘEDITELSTVÍ POLICIE JIHOMORAVSKÉHO KRAJE

Územní odbor Vyškov
Dopravní inspektorát

Č. j. KRPB-9114-4/ČJ-2020-061206-POK

Vyškov 25. února 2020

Počet stran: 2

Přílohy: 1/5

DOPRAVOPROJEKT OSTRAVA

středisko Zlín

K majáku 5001

760 01 Zlín

Vyjádření ke stavbě: „SILNICE III/37926,DRNOVICE, MOST 37926_1“ – závazné stanovisko

Název projektu: SILNICE III/37926,DRNOVICE, MOST 37926_1

Místo: k. ú. Drnovice u Vyškova, dle příloh

Investor: Správa a údržba silnic Jihomoravského kraje, p.o.

Stanovisko pro: společné územní a stavební povolení

PČR KŘP Jmk, Územní odbor Vyškov, dopravní inspektorát, jako orgán státní správy ve věcech bezpečnosti a plynulosti provozu na pozemních komunikacích dle místní příslušnosti, obdržel dne 10. 01. 2020 a doplněnou 27. 01. 2020, 19. 02. 2020, 21. 02. 2020 Vaši žádost o vyjádření k projektové dokumentaci stavby s názvem "SILNICE III/37926,DRNOVICE, MOST 37926_1".

Na podkladě skutečností uvedených v projektové dokumentaci Policie České republiky podle ustanovení:

- § 10 odst. 4 z. č. 13/1997 Sb., o pozemních komunikacích, ve znění pozdějších předpisů,
- § 16 z. č. 13/1997 Sb., o pozemních komunikacích, v platném znění,
- § 77 z. č. 361/2000 Sb., o provozu na pozemních komunikacích a o změnách některých zákonů,

Brněnská 7a
682 01 Vyškov

Tel.: 974 639 253

Fax:

Email: vy.di.sekret@pcr.cz

ID DS: jyda16g

- § 1 z. č. 12/1997 Sb., o bezpečnosti a plynulosti provozu na pozemních komunikacích, ve znění pozdějších předpisů,

S O U H L A S Í

se stavbou při splnění následujících podmínek:

- pozemní komunikace bude oddělena od sjezdů nájezdovým obrubníkem s převýšením 20-50mm (nebude umístěn na ležato),
- rozhledy ze sjezdů budou zabezpečeny pomocí dopravních zrcadel dle příloh,
- přechodné dopravní značení je pouze návrhové a je potřeba ho předložit Policii ČR před zahájením stavby z důvodu aktuálnosti.

Upozornění stavebnímu úřadu:

Soulad s vyhláškou č. 398/2009 Sb., o obecných technických požadavcích zabezpečující bezbariérové užívání staveb a provedení případných výjimek. Podélný sklon sjezdu přesahuje hodnoty současné legislativy a technických předpisů (max. 17%).

Pokud budou výše uvedené podmínky splněny, lze konstatovat, že návrh odpovídá obecným požadavkům na bezpečnost a plynulost provozu na pozemních komunikacích.

Doba platnosti vyjádření končí uplynutím dvou kalendářních roků od jeho vydání.
Zasláno na vědomí příslušnému stavebnímu úřadu.

Zpracoval:

por. Ing. Bc. Jaroslav Pokluda

tel.: 974639254

npor. Mgr. Jiří Šmerda
komisař

podepsáno elektronicky

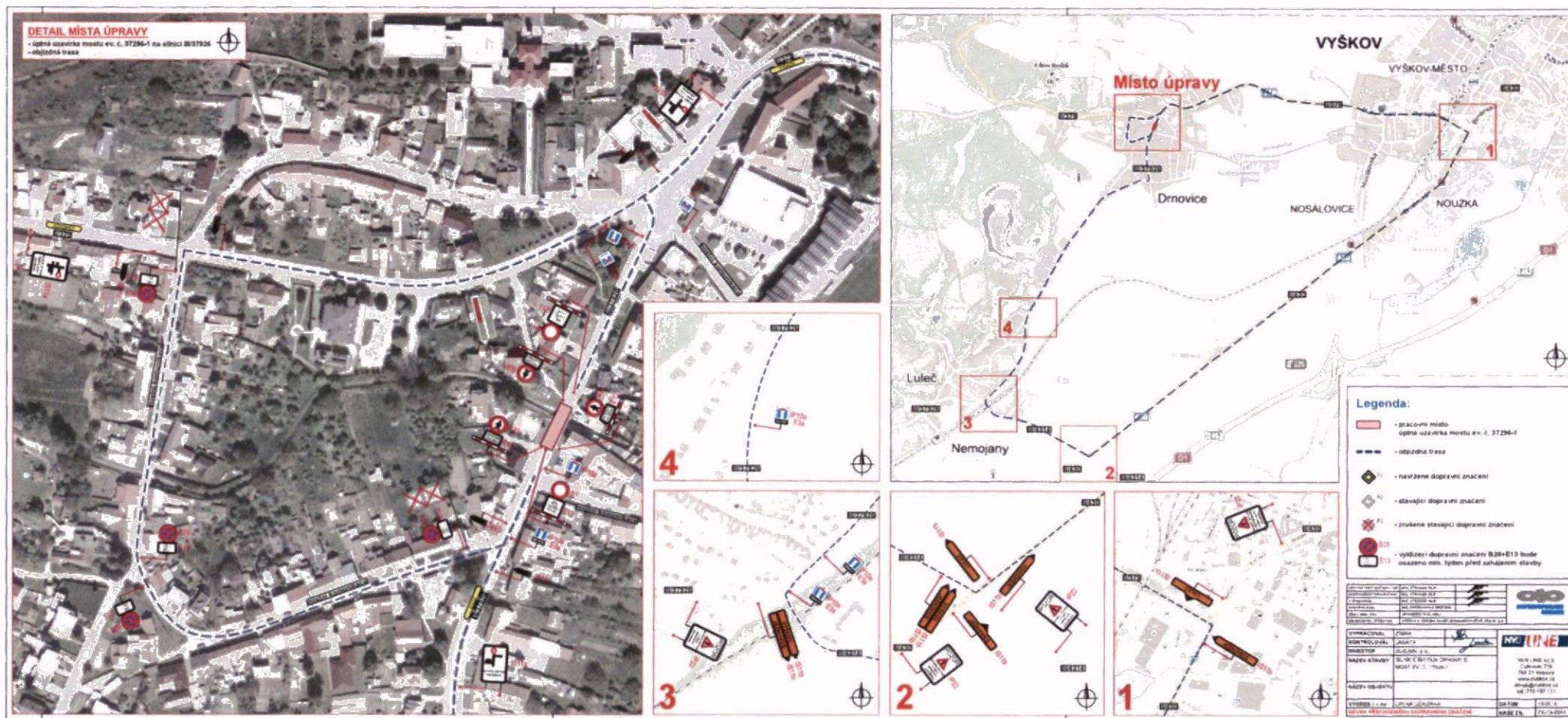
Mgr. Jiří Šmerda

26.02.2020 07:46:31

Digitálně podepsal:


Mgr. Jiří Šmerda
POLICIE ČESKÉ REPUBLIKY

Důvod: Z pověření



LEGENDA

ZNÁČKA	POPS
1	1
2	2
3	3
4	4
5	5
6	6
7	7
8	8
9	9
10	10
11	11
12	12
13	13
14	14
15	15
16	16
17	17
18	18
19	19
20	20
21	21
22	22
23	23
24	24
25	25
26	26
27	27
28	28
29	29
30	30
31	31
32	32
33	33
34	34
35	35
36	36
37	37
38	38
39	39
40	40
41	41
42	42
43	43
44	44
45	45
46	46
47	47
48	48
49	49
50	50
51	51
52	52
53	53
54	54
55	55
56	56
57	57
58	58
59	59
60	60
61	61
62	62
63	63
64	64
65	65
66	66
67	67
68	68
69	69
70	70
71	71
72	72
73	73
74	74
75	75
76	76
77	77
78	78
79	79
80	80
81	81
82	82
83	83
84	84
85	85
86	86
87	87
88	88
89	89
90	90
91	91
92	92
93	93
94	94
95	95
96	96
97	97
98	98
99	99
100	100

-  PUNĚ KONSTRUKCE VÝZKONY
-  ZÁKLADNÍ SLAŽKA Tl. 60mm
-  NÁPOJENÍ VÝTĚCHŮ KON. ASFALTOBETON
-  MONTÁŽNÍ ZL. CHODNÍK NEDĚLA

PLANA KONSTRUKCIJE VOZUČEVY		PLANA KONSTRUKCIJE CHODNIKA	
ACQ 11+ NEMOD	40 mm	ZAMKOVÁ SLAZBA	60 mm
SPOJUNČIVÝ POVRŠEK		OST. FR. 4+8	40 mm
ACQ 10+ NEMOD	40 mm	STŘEDOVÝ FR. 0+3	100 mm
SPOJUNČIVÝ POVRŠEK		OST. ZEM.	250 mm
ACQ 9+ NEMOD	80 mm		
INFILTRAČNÍ POVRŠEK			
STŘEDOVÝ FR. 0+3	150 mm		
STŘEDOVÝ FR. 0+3			
OST. ZEM.	250 mm		

SOUVISEJÍCÍ OBJEKTY

SO 201 MOSTEV Č. 37826-1
SO 201 (PRÁVA SJEZDU)
SO 45 PŘELOŽKA SLOUPU NN STAVBA JINÉHO INVESTORA
SO 90 DIO

STÁVAJÍCÍ SÍTĚ

1. **THESE ARE THE**
 2. **QUESTIONS YOU**
 3. **WILL BE ASKED**
 4. **ON THE EXAM**

Správa a údržba silnic Jihomoravského kraje
příspěvková organizace kraje
Žerotínovo náměstí 449/3
602 00 Brno



"DPO - Viadesigne s.r.o. - RD SÚSJMK"

ZAVĚRA VÝKRESU


Č. ZMĚNY	PŘEDMĚT ZMĚNY	ZMĚNU PROVEDL	PODPIS	DATA ZMĚNY
1				
2				

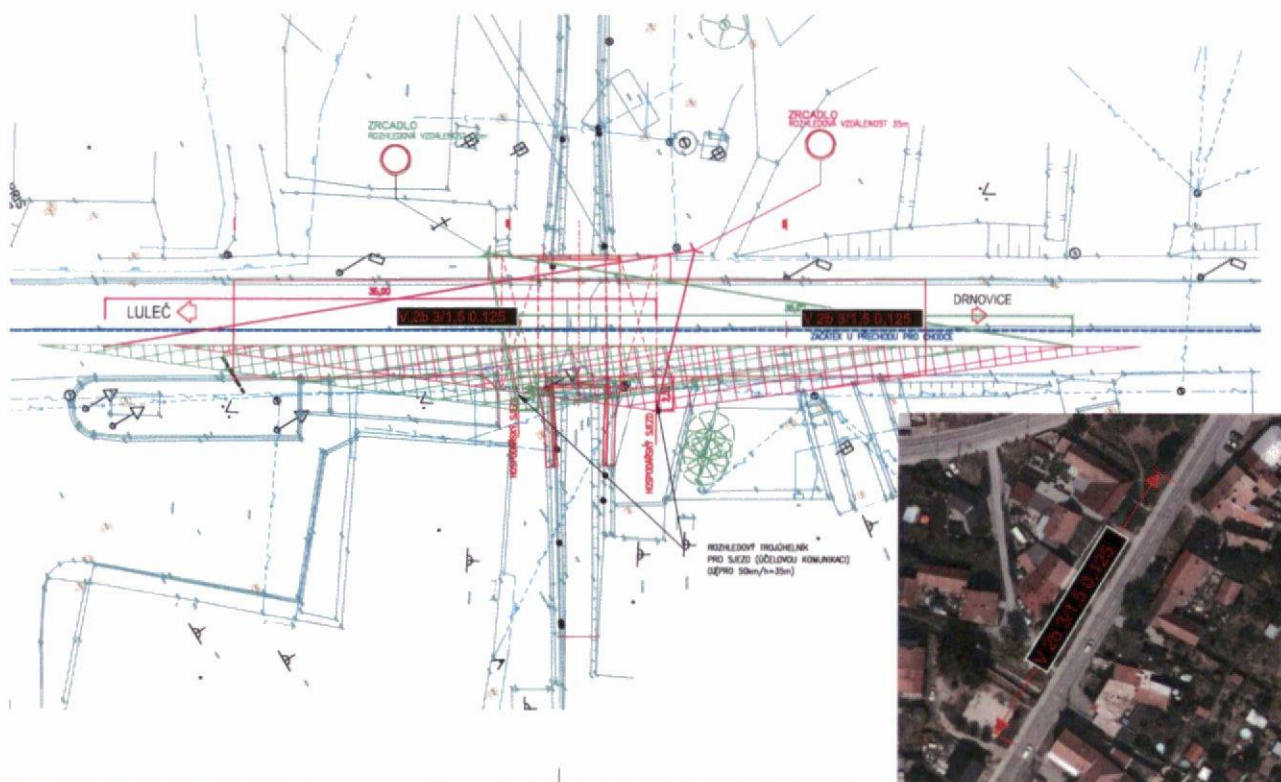
C

VÝŠKOVÝ SYSTÉM 86x
SOUŘAD SYSTÉM 8-UTSK

ADRESA PROJEKTANTA	ING. MARTINA PANEŠOVICHA	 
ZODPOVĚDNÝ PROJEKTANT	ING. MARTINA PANEŠOVICHA	
VÝPRAVŮVOD	ING. FILIP ŠTOLBÁK	
	ING. MARTIN HLÍČ	AS
NÁZEV AKCE	SILNICE B/37968 DRŮVOVICE MOST 37926-1	
NÁZEV OBJEKTU		
PRŮJEDNA	KOORDINAČNÍ SITUACE	
	DATUM 02/2019 VERZE 0044 MĚŘITEL L. VÍŠ STŘEŠKA DÚP OS. JAROSLAV 18/05/16	OS. VYŠNÝ OS. SOUPRAVY

C25/30 XF2	KŘÍDLA, NOSNÁ KONSTRUKCE
C30/37 XF4	ŘÍMSY
C12/15 X0	PODKLADNÍ BETONY
MCB	PŘECHODOVÉ KLÍNY

VEDOUČÍ PROJEKTANT	ING. MARTINA PAPEŠCHOVÁ	<i>Ing. Pap.</i>	
ZODPOVĚDNÝ PROJEKTANT	ING. MARTINA PAPEŠCHOVÁ	<i>Ing. Pap.</i>	
VYPRACOVAVŠÍ	ING. FILIP STRLHAŘ	<i>Filip</i>	
KONTROLOVALA	ING. MARTIN VILČ	<i>M.V.</i>	
NÁZEV AKCE	SILNICE III/37926 DRNOVICE, MOST 37926-1		DATUM 09/2018 FORMÁT A4 MĚŘITKO 1:50 STUPEŇ DUSP ČÍS. ZAKÁZKY 190070
NÁZEV OBJEKTU	MOST EV. Č. 37926-1		ČÍS. SOUPRAVY ČÍS. VÝKRESU 05
PŘÍLOHA	PŘÍČNÝ REZ		




OBJEDNATEL
Správa a údržba silnic Jihomoravského kraje
příspěvková organizace kraje
Žerotínovo náměstí 449/3
602 00 Brno

ZHOTOVITEL
"DPO - Viadesigne s.r.o. - RD SÚSJMK"

ZMĚNA VÝKRESU				
Č. ZMĚNY	PŘEDMĚT ZMĚNY	ZMĚNU PROVEDL	POOPS	DATUM ZMĚNY
1				
2				

SO 901

VÝŠKOVÝ SYSTÉM: Bv
SOÚŘAD. SYSTÉM: S-JTSK

VEDOUcí PROJEKTANT	ING. MARTINA PAPERŠOVÁ	<i>Paperšová</i>	
ZODPOVĚDNÝ PROJEKTANT	ING. MARTINA PAPERŠOVÁ	<i>Paperšová</i>	
VYPRACOVAL	ING. FILIP STRUŠAR	<i>Strušar</i>	
KONTROLOVAL	ING. MARTIN VLČ	<i>VLČ</i>	
NAZEV AKCE:			
SILNICE III/37926 DRNOVICE, MOST 37926-1			
NAZEV OBJEKTU:			
DOPRAVNĚ INŽENÝRSKÁ OPATŘENÍ			
PŘÍLOHA:			
SITUACE TRVALÉHO DOPRAVNÍHO ZNAČENÍ			
DATUM		09/2019	
FORMÁT		3x44	
MĚŘÍTKO		1:250	
STUPEŇ		DUSP	
ČÍS. ZAKÁZKY		180070	
ČÍS. SOUPRAVY		ČÍS. VÝKRESU	
		03	

Přijatá zpráva - Detail zprávy

Předmět: - DOPRAVOPROJEKT OSTRAVA žádost o stanovisko SILNICE III/37926
DRNOVICE MOST 37926-1
ID zprávy: 757429933
Typ zprávy: Datová zpráva
Datum a čas dodání: 27.2.2020 v 9:49:25
Datum a čas doručení: 27.2.2020 v 10:12:44

Odesílatel: Krajské ředitelství policie Jihomoravského kraje, Kounicova 687/24, 60200
Brno, CZ
ID schránky: jydai6g
Typ schránky: OVM

Zmocnění: Nežadáno
Odstavec: Nežadáno
Naše číslo jednací: KRPB-9114-4/ČJ-2020-061206-POK
Naše spisová značka: KRPB-9114/ČJ-2020-061206-POK
Vaše číslo jednací: Nežadáno
Vaše spisová značka: Nežadáno
K rukám: středisko ZLÍN
Do vlastních rukou: Ne
Doručení fikcí zakázáno: Ne

Přílohy:

vyjádření PČR_sig.pdf (338,52 kB)
příloha 5.pdf (1,8 MB)
příloha 4.pdf (734,82 kB)
příloha 3.pdf (430,78 kB)
příloha 2.pdf (228,97 kB)
příloha 1.pdf (273,97 kB)



Správa a údržba silnic Jihomoravského kraje
příspěvková organizace kraje
Žerotínovo náměstí 449/3, 602 00 Brno

Korespondenční adresa:

Správa a údržba silnic JMK,
oblast Střed
Ořechovská 541/35
619 00 Brno – Horní Heršpice

Dopravoprojekt Ostrava, a.s.

K Majáku 5001

760 01 Zlín

Váš dopis ze dne
06.01.2020

Vaše značka
321/2020/190070/dusp/J.5

Naše značka
321/2020-VY/PoRi

Vyřizuje /linka

Ing. Pokorný

Ve Vyškově dne

20.01.2020

richard.pokorny@susjmk.cz

Věc: III/37926 Drnovice, most ev. č. 37926-1

Projektová dokumentace pro společné územní a stavební povolení na výše uvedenou stavbu řeší rekonstrukci mostu 37926-1 v obci Drnovice.

Vzhledem ke skutečnosti, že Správa a údržba silnic je objednatelem této předložené dokumentace (ve stupni DÚSP), a tato dokumentace byla s jejími pracovníky konzultována na pravidelných výrobních výborech, nemáme připomínky.

S pozdravem

*Správa a údržba silnic
Jihomoravského kraje,
příspěvková organizace kraje
Žerotínovo náměstí 449/3, 602 00 BRNO
IČO: 70932581 (5a)*

Ing. Richard Pokorný
zástupce vedoucího investičního úseku

Správa a údržba silnic Jihomoravského kraje zapsaná v obchodním rejstříku vedeném Krajským soudem v Brně oddíl Pr, vložka 287

tel. 517348241, email: vykov@susjmk.cz, <http://www.susjmk.cz/>, adresa pro zasílání faktur: faktury@susjmk.cz
bankovní spojení: č.ú.27-5826360267/0100 IČO: 70932581 DIČ: CZ70932581

KRAJSKÝ ÚŘAD JIHOMORAVSKÉHO KRAJE

Odbor životního prostředí

Žerotínovo náměstí 3, 601 82 Brno

Váš dopis zn.: 321/2020/190070/DUSP/j.6
Ze dne: 06.01.2020
Č. j.: JMK 5 499/2020
Sp. zn.: S-JMK 5 499/2020/OŽP
Vyřizuje: Hana Vodičková
Telefon: 541 652 331
Datum: 03.02.2020

DOPRAVOPROJEKT Ostrava, a. s.
Masarykovo náměstí 5/5
702 00 OSTRAVA

„Silnice III/37926 Drnovice, most 37926-1“ k. ú. Drnovice u Vyškova, okres Vyškov

koordinované stanovisko

Krajský úřad Jihomoravského kraje obdržel dne 10.01.2020 Vaši žádost o vyjádření k projektové dokumentaci „Silnice III/37926 Drnovice, most 37926-1“ k. ú. Drnovice u Vyškova, okres Vyškov, projektová dokumentace (DUSP+DPS): DOPRAVOPROJEKT Ostrava, a. s., Masarykovo náměstí 5/5, 702 00 Ostrava, středisko Zlín, K Majáku 5001, 760 01 Zlín.; 09/2019.

Stručná charakteristika záměru: Jedná se o stavební úpravu stávajícího mostního objektu na silnici III/37926 v místě křížení s tokem Drnůvka. Stavba je členěna na stavební objekty: SO 201 Most ev. č. 37926-1, SO 451 Přeložka sloupu vedení NN, SO 901 Dopravně inženýrská opatření. Investorem záměru je Správa a údržba silnic Jihomoravského kraje, p. o. k., Žerotínovo náměstí 449/3, 602 00 Brno.

Krajský úřad Jihomoravského kraje prověřil uvedenou dokumentaci v rámci přenesené působnosti a v rozsahu své věcné příslušnosti s tímto závěrem:

Z hlediska zákona č. 254/2001 Sb., o vodách ve znění pozdějších předpisů a prováděcích předpisů k tomuto zákonu:

Předložený záměr nespadá do působnosti vodoprávního úřadu Krajského úřadu Jihomoravského kraje. Věcně a místně příslušným vodoprávním úřadem je obecní úřad obce s rozšířenou působností v místě požadované činnosti nebo stavby – Městský úřad Vyškov.

(Šmerda, kl. 1593)

Z hlediska zákona č. 334/1992 Sb., o ochraně zemědělského půdního fondu, ve znění pozdějších předpisů (dále jen zákon):

Dle předložené žádosti nebude dotčen zemědělský půdní fond (ZPF), orgán ochrany ZPF krajského úřadu tudíž nemá k realizaci záměru žádné připomínky.

(Ing. Pavel Illek, kl. 2632)

Z hlediska zákona č. 289/1995 Sb., o lesích ve znění pozdějších předpisů a prováděcích předpisů k tomuto zákonu:

Krajský úřad Jihomoravského kraje, odbor životního prostředí není dotčeným orgánem státní správy, kterým by byl pouze v případě, pokud by byly dotčeny pozemky určené k plnění funkcí lesa (dále jen „PUPFL“) v rozsahu větším než 1 ha. V případě menšího dotčení PUPFL a pozemků ve vzdálenosti do 50 m od okraje lesa je nutno požádat o vyjádření podle § 14 odst. 2 lesního zákona příslušný obecní úřad obce s rozšířenou působností.

Z hlediska zákona č. 114/1992 Sb., o ochraně přírody a krajiny ve znění pozdějších předpisů a prováděcích předpisů k tomuto zákonu:

K možnosti existence vlivu výše uvedeného záměru na lokality soustavy Natura 2000 vydává KrÚ JMK, odbor životního prostředí, jako orgán ochrany přírody příslušný na základě ustanovení § 77a odstavce 4 písmeno n) zákona č. 114/1992 Sb., o ochraně přírody a krajiny, ve znění pozdějších předpisů stanovisko podle § 45i odstavce 1 téhož zákona v tom smyslu, že hodnocený záměr nemůže mít významný vliv na žádnou evropsky významnou lokalitu nebo ptačí oblast soustavy Natura 2000. Výše uvedený závěr orgánu ochrany přírody vychází z úvahy, že hodnocený záměr se svou lokalizací nachází zcela mimo území prvků soustavy Natura 2000 a svou věcnou povahou nemá potenciál způsobit přímé, nepřímé či sekundární vlivy na jejich celistvost a předmět ochrany.

Současně orgán ochrany přírody konstatuje, že mu nejsou známy žádné další zájmy ochrany přírody a krajiny, které by mohly být dotčeny tímto záměrem a k jejichž uplatnění je příslušný zdejší krajský úřad.

(Mgr. Zezulková, kl. 1535)

Z hlediska zákona č. 201/2012 Sb., o ochraně ovzduší, ve znění pozdějších předpisů a prováděcích předpisů k tomuto zákonu:

Realizaci předmětné akce nebudou umístěny nové ani měněny stávající stacionární zdroje znečišťování ovzduší ve smyslu zákona č. 201/2012 Sb., o ochraně ovzduší. V průběhu realizace záměru je nezbytné omezit zvýšenou prašnost vznikající v důsledku provádění stavebních prací.

(Ing. Opletal, kl. 2610)

Z hlediska zákona č. 185/2001 Sb., o odpadech ve znění pozdějších předpisů a prováděcích předpisů k tomuto zákonu:

Kompetentním úřadem k vydání závazného stanoviska podle ust. § 79 odst. 4 zákona o odpadech je příslušný obecní úřad obce s rozšířenou působností, tedy Městský úřad Vyškov, odbor ŽP.

Krajský úřad upozorňuje, že výkopová zemina, která bude z místa odvážena jinam (nebude tedy použita v rámci téže stavby a téže projektové dokumentace), bude odpadem a musí být předána oprávněné osobě dle § 12 odst. 3 zákona o odpadech, jejíž oprávněnost si zhotovitel stavby předem ověří zjištěním identifikačního čísla zařízení k nakládání s odpady touto osobou provozovaného (IČZ), které přiděluje krajský úřad. Tato povinnost se vztahuje na všechny odpady vznikající při realizaci záměru. Dále je nutné do PD doplnit předpokládané množství vyprodukovaných odpadů, aby po dokončení realizace stavby mohl dotčený orgán na úseku odpadového hospodářství ověřit jejich předání k využití/odstranění v souladu se zákonem o odpadech, kdy množství předaných odpadů budou srovnatelná s množstvími uvedenými v projektové dokumentaci.

Současně je nutné respektovat podmínky stanovené vyhláškou č. 130/2019 (o kritériích, při jejich splnění je asfaltová směs vedlejším produktem nebo přestává být odpadem) v rámci stavby při nakládání s asfaltovou směsí. Tato je platná od 01.06.2019.

Upozorňujeme dále obecně, že nakládání s odpady musí být v souladu s platnou legislativou na úseku odpadového hospodářství, zejména ve věci upřednostnění využití odpadů (např. regenerace, recyklace aj.) před jejich odstraněním (uložení na skládku), a v souladu s Plánem odpadového

hospodářství Jihomoravského kraje (jeho závazná část byla vydána vyhláškou Jihomoravského kraje č. 1/2016).

(Rašovská, kl. 2623)

Z hlediska zákona č. 100/2001 Sb., o posuzování vlivů na životní prostředí ve znění pozdějších předpisů a prováděcích předpisů k tomuto zákonu:

Krajský úřad Jihomoravského kraje posoudil předloženou žádost s konstatováním, že záměr svým charakterem a umístěním, nevyvolá závažné ovlivnění životního prostředí a veřejného zdraví, nenaplnuje tedy definici předmětu posuzování podle § 1 odst. 2 zákona č. 100/2001 Sb., a proto není nutné podrobit jej zjišťovacímu řízení podle § 7 uvedeného zákona.

(Mgr. Richterová, kl. 2684)

Z hlediska zákona č. 76/2002 Sb., o integrované prevenci ve znění pozdějších předpisů a prováděcích předpisů k tomuto zákonu:

Výše uvedená činnost nespadá do přílohy č. 1 zákona č. 76/2002 Sb., o integrované prevenci a proto provozovatel nemusí žádat o integrované povolení.

(Nosilová, kl. 2678)

Z hlediska zákona č. 224/2015 Sb., o prevenci závažných havárií způsobených vybranými nebezpečnými chemickými látkami nebo chemickými směsmi a o změně zákona č. 634/2004 Sb., o správních poplatcích, ve znění pozdějších předpisů, (zákon o prevenci závažných havárií), a prováděcích předpisů k tomuto zákonu:

V daném projektu není navrženo nové umístění vybraných nebezpečných látek (viz Tabulka I a II v příloze č. 1 k zákonu č. 224/2015 Sb., o prevenci závažných havárií) ve smyslu ust. § 2 písm. e) a f) zákona č. 224/2015 Sb., o prevenci závažných havárií. V tomto případě nespadá předmětný záměr do režimu zákona č. 224/2015 Sb., o prevenci závažných havárií.

(Ing. Opletal, kl. 2610)

Z hlediska zákonů č. 44/1988 Sb., o ochraně a využití nerostného bohatství, č. 61/1988 Sb., o hornické činnosti, výbušninách a o státní báňské správě, č. 62/1988 Sb., o geologických pracích a o Českém geologickém úřadu ve zněních pozdějších předpisů a prováděcích předpisů k těmto zákonům:

Stavba nezasahuje do chráněného ložiskového území ani do dobývacího prostoru.

Z hlediska zákona č. 20/1987 Sb., o státní památkové péči ve znění pozdějších předpisů a prováděcích předpisů k tomuto zákonu:

V daném případě nejsou dotčeny zájmy, které podle zákona č. 20/1987 Sb., o státní památkové péči, ve znění pozdějších předpisů, patří do kompetence Krajského úřadu Jihomoravského kraje, odboru kultury a památkové péče.

Krajský úřad Jihomoravského kraje, odbor kultury a památkové péče, si nicméně dovoluje upozornit, že v případě katastrálního území Drnovice u Vyškova není problematika území s archeologickými nálezy v územních plánech obou obcí přesně definována, a proto v tomto případě Krajský úřad Jihomoravského kraje, odbor kultury a památkové péče, upozorňuje na ustanovení §22 odst. 2 zákona č. 20/1987 Sb., o státní památkové péči, ve znění pozdějších předpisů, tj. *„Má-li se provádět stavební činnost na území s archeologickými nálezy, jsou stavebníci již od doby přípravy stavby povinni tento záměr oznámit Archeologickému ústavu a umožnit jemu nebo oprávněné organizaci provést na dotčeném území záchranný archeologický výzkum“.*

(Mgr. Daniel Kovář, kl. 2335)

Z hlediska zákona č. 13/1997 Sb., o pozemních komunikacích ve znění pozdějších předpisů a prováděcích předpisů k tomuto zákonu:

Předložená dokumentace řeší úpravu stávajícího mostu ev.č. 37926-1 přes vodní tok Drnůvka situovaném na průjezdním úseku silnice III/37926 v obci Drnovice v okrese Vyškov. Stavba je vyvolána nevyhovujícím stavebně technickým stavem stávajícího mostního objektu přes vodní tok. Součástí stavby je úprava povrchu silnice III/37926 na mostu a před/za mostem a úprava povrchu napojení stávajících místních komunikací příp. Stávajících sjezdů na silnici III. třídy. Související samostatnou stavbou jiného investora je přeložka stávajícího sloupu nadzemního elektrického vedení situovaného u mostu ev.č. 37926-1. Stavbou dle předložené dokumentace nedochází ke změně návrhových prvků silnice III/37926. Odbor dopravy KrÚ JMK proto nebude vydávat závazné stanovisko podle § 40 odst. 3 písm. f) zákona č. 13/1997 Sb., o pozemních komunikacích, v platném znění ve věci řešení silnic II. a III. třídy v rámci územního řízení stavby. Stavebníkem je Správa a údržba silnic Jihomoravského kraje, p.o.k., která je dle § 9 odst. 3 zákona o pozemních komunikacích pověřeným majetkovým správcem silnic II. a III. třídy na území Jihomoravského kraje.
(Ing. Michal Černošek, kl. 1324)

Z hlediska zákona č. 183/2006 Sb., o územním plánování a stavebním řádu ve znění pozdějších předpisů a prováděcích předpisů k tomuto zákonu:

Odbor územního plánování a stavebního řádu KrÚ JMK není u daného záměru dotčeným orgánem územního plánování
(Ing. Stanislav Lunga, kl. 1350)

Toto vyjádření není rozhodnutím ve smyslu zákona č. 500/2004 Sb., o správním řízení a nelze se proti němu odvolat. Nenahrazuje rozhodnutí, souhlasy a jiná správní opatření vydávaná ostatními správními úřady na úseku životního prostředí.

Ing. František Havíř
vedoucí odboru

Za správnost odpovídá: Hana Vodičková

Přijatá zpráva - Detail zprávy

Předmět: Koordinované stanovisko
ID zprávy: 749370701
Typ zprávy: Datová zpráva
Datum a čas dodání: 4.2.2020 v 9:47:50
Datum a čas doručení: 4.2.2020 v 9:48:16

Odesílatel: Jihomoravský kraj, Žerotínovo náměstí 449/3, 60200 Brno, CZ
ID schránky: x2pbqzq
Typ schránky: OVM

Zmocnění: 0 / 0
Odstavec: Nežadáno
Naše číslo jednací: JMK 19491/2020
Naše spisová značka: S - JMK 5499/2020 OŽP/Vod
Vaše číslo jednací: Nežadáno
Vaše spisová značka: Nežadáno
K rukám: Nežadáno
Do vlastních rukou: Ne
Doručení fikcí zakázáno: Ne

Přílohy:

KS- 5 499_2020_2020 Drnovice, most 37926_1.pdf (170,72 kB)

DOPRAVOPROJEKT Ostrava a.s.		
Došlo dne:	Č.j.:	Počet příloh:
04 -02- 2020	Č. spisu:	

Sekce nakládání s majetkem Ministerstva obrany
odbor ochrany územních zájmů a státního odborného dozoru
Tychonova 1, Praha 6, PSČ 160 01, datová schránka hjyaavk

Sp.zn.: 98532/2020-1150-OÚZ-BR
SpMO 1899-130/2020-1150

Brno 11. února 2020

DOPRAVOPROJEKT Ostrava a.s.
středisko Zlín
K majáku 5001
760 01 Zlín

Závazné stanovisko pro společné územní a stavební řízení
Silnice III/37926, Drnovice, most 37926_1, k.ú. Drnovice u Vyškova
K čj. 321/2020/190070/DUSP/j.7

Odbor ochrany územních zájmů a státního odborného dozoru, Sekce nakládání s majetkem, **Ministerstvo obrany**, v souladu se zmocněním v § 175 odst. 1 zákona č. 183/2006 Sb., o územním plánování a stavebním řádu (stavební zákon), ve znění pozdějších předpisů (dále jen „stavební zákon“), ve smyslu zákona č. 222/1999 Sb., o zajišťování obrany České republiky, ve znění pozdějších předpisů (dále jen „zákon o zajišťování obrany ČR“), a v souladu s Rozkazem ministra obrany č. 39/2011 - Zabezpečení výkonu působnosti MO ve věcech územního plánování a stavebního řádu, v platném znění, **vydává** ve smyslu § 4 odst. 2 písm. a) stavebního zákona pro potřeby vedeného řízení

souhlasné závazné stanovisko

k záměru stavebních úprav stávajícího objektu mostu ev.č. 37926_1 v k.ú. Drnovice u Vyškova tak, jak byl doložen v písemné a grafické dokumentaci.

Odůvodnění:

Ministerstvo obrany v souladu se zmocněním v § 175 odst. 1 stavebního zákona, dle § 161 téhož zákona a zákona o zajišťování obrany ČR provedlo po obdržení vaší žádosti o vydání závazného stanoviska dotčeného orgánu vyhodnocení předloženého záměru, prověřilo evidenci technické infrastruktury v jeho vlastnictví. Odbor ochrany územních zájmů a státního odborného dozoru SNM MO neeviduje inženýrské sítě a podzemní telekomunikační vedení, které by byly s daným stavebním záměrem v kolizi.

Daný stavební záměr je lokalizován v územích vymezených Ministerstvem obrany v souladu s § 175 stavebního zákona u stavebních úřadů. Tato vymezená území Ministerstva obrany jsou shodná s údaji o území poskytovanými Ministerstvem obrany pro ÚAP a jejich součástí jsou podrobné specifikace podmínek ve vymezeném území Ministerstva obrany a zákonná určení. Po posouzení stavebního záměru odbornými složkami Ministerstvo obrany konstatuje, že předložený stavební záměr není v rozporu se zájmy Ministerstva obrany a nekoliduje s ochranou zájmů Ministerstva obrany (viz ÚAP - jev 102a, 119).

Realizace stavebního záměru provedená v souladu s předloženou projektovou dokumentací neohrozí naplnění veřejného zájmu na zajištění obrany a bezpečnosti státu.

Toto závazné stanovisko Ministerstva obrany je platné 2 roky a musí být vyžádáno znovu, nebude-li během této doby stavba zahájena nebo dojde-li ke změnám v umístění, výšce nebo rozsahu stavby.

Kontaktní osoba: Mgr. Jitka Micháliková, Ph.D., tel. 973 445 844, fax. 973 445 060

Mgr. Jitka Micháliková, Ph.D.
ministerský rada
oddělení ochrany územních zájmů Morava

V další korespondenci, týkající se výše uvedené věci, uvádějte odkaz na sp. zn.: 98532/2020-1150-OÚZ-BR tohoto závazného stanoviska Ministerstva obrany.

Adresa pro doručování:

Ministerstvo obrany,
Sekce nakládání s majetkem,
odbor ochrany územních zájmů a státního odborného dozoru,
oddělení ochrany územních zájmů Morava
Svatoplukova 2687/84, 662 10 Brno
IČO: 60162694

Přijatá zpráva - Detail zprávy

Předmět: Silnice III/37926, Drnovice, most 37926_1, k.ú. Drnovice u Vyškova
ID zprávy: 751827777
Typ zprávy: Datová zpráva
Datum a čas dodání: 11.2.2020 v 11:09:48
Datum a čas doručení: 11.2.2020 v 11:27:58

Odesílatel: Ministerstvo obrany, Tychonova 221/1, 16000 Praha 6, CZ
ID schránky: hjyaavk
Typ schránky: OVM

Zmocnění: 0 / 0
Odstavec: Nezádáno
Naše číslo jednací: Nezádáno
Naše spisová značka: SpMO 1899/2020-1150
Vaše číslo jednací: Nezádáno
Vaše spisová značka: Nezádáno
K rukám: Nezádáno
Do vlastních rukou: Ne
Doručení fikcí zakázáno: Ne

Přílohy:

2020_98532.pdf (200,44 kB)

DOPRAVOPROJEKT Ostrava a.s.		
Došlo dne: 11-02-2020	Č.j.:	Počet příloh:
Č. spisu:		

O B E C D R N O V I C E
683 04 Drnovice 1, IČ 00291731

Č.J.: 33/2020

Vyřizuje: Dvořák

Tel.: 517353235

E-mail: mistostarosta@oudrnovice.cz

Datum: 12.2. 2020


DOPRAVA PROJEKT OSTRAVA
Středisko Zlín
K majáku 5001
760 01 Zlín

V Y J Á D Ř E N Í

Obec Drnovice vydává na základě žádosti podané dne 14.1. 2020 vyjádření k akci „SILNICE III/37926, DRNOVICE, MOST 37926_1“, dle projektové dokumentace ze září 2019, zhotovené Ing. Filipem Struhářem

Se stavbou **souhlasíme** za těchto podmínek:

1. Stavba bude realizována dle schválené projektové dokumentace ve stavebně-správním řízení.
2. Nepotřebná zemina a stavební odpad budou likvidovány na vyhrazených skládkách – bude dodržen postup ve smyslu platných norem týkajících se životního prostředí.
3. Dotčené pozemky a komunikace ve vlastnictví obce budou uvedeny do řádného stavu a v tom bude udržovány po dobu pěti let.
4. Před zahájením stavby bude zhotovitelem pořízen pasport (podrobná fotodokumentace) všech komunikací, budov a mostu na objízdné trase (místní komunikace). Pasport bude proveden také v okruhu 50 m od stavby. Jedno vyhotovení bude předáno obci Drnovice.
5. Zhotovitelem bude prověřena nosnost mostu na objízdné trase. Případně bude provedeno statické zpevnění.
6. Zhotovitel stavby zajistí po dobu stavby provizorní lávku pro pěší.
7. Obec Drnovice si vyhrazuje právo stanovit další podmínky, bude-li to vyžadovat veřejný zájem.

12.2. 
JUDr. Zuzana Hermanová
starostka obce

O B E C D R N O V I C E
683 04 Drnovice 1
okres Vyskov
DIČ: CZ00291731

Dopravoprojekt Ostrava
Masarykovo n. 5/5
Ostrava 1
702 00
Česká republika

VÁŠ DOPIS ZN. ČÍSLO JEDNACÍ
LCR957/000349/2020

SPISOVÁ ZNAČKA
5.2.2020

DATUM

VYŘIZUJE
Ing. Milan Večeřa

TELEFON
607 526 334

GSM

FAX

E-MAIL
milan.vecera@lesy-cr.cz

Věc: Vyjádření správce toků

Týká se: „SILNICE III37926, DRNOVICE, MOST 379261“; pro sloučené územní a stavební řízení

Výše uvedený záměr se dotýká zájmů Lesů České republiky, s.p., Správy toků – oblast povodí Moravy se sídlem ve Vsetíně, detašované pracoviště Luhačovice, jako správce vodního toku (VT) IDVT 10206414, jako organizace s právem k hospodaření s majetkem státu (pozemek p.č. 1149/1 k.ú. Drnovice) a jako vlastníka úpravy koryta toku IČ:611771

Předložená projektová dokumentace, zpracovaná společností Dopravoprojekt Ostrava pro investora/stavebníka stavby SUS Jihomoravského kraje, řeší rekonstrukci SILNICE III37926, DRNOVICE, MOST 379261 v obci Drnovice

Lesy České republiky, s.p., Správa toků – oblast povodí Moravy se sídlem ve Vsetíně, detašované pracoviště Luhačovice s navrženým záměrem souhlasí za těchto podmínek:

- Stavba bude respektovat přiložené hydrotechnické výpočty, bude zachován průtočný profil v místě mostu s kapacitou (Q100) 14.5 m³/s. Spodní hrana mostovky bude 1.91 m od stávající nivelety dna. (viz. v.č.04)
- Nebude zasahováno do opevnění a nivelety dna vodního toku. Opevnění pod mostem bude plynule navazovat na opevnění vodního toku tak, aby nedošlo ke zmenšení průtočného profilu VT
- Stavba bude částečně realizována na pozemcích správce toku. Před kolaudací stavby bude správci toku předáno zaměření skutečného provedení stavby. Stavba bude v majetku investora a provozovatele mostu
- Při realizaci stavby nesmí dojít ke znečištění vodního toku, zejména ropnými látkami. Při stavebních pracích v blízkosti VT musí být vykopaný materiál okamžitě odstraněn a nesmí být ukládán na břehovou hranu či do průtočného profilu vodního toku. Po celou

Lesy České republiky, s.p., se sídlem Přemyslova 1106/19, Nový Hradec Králové, Hradec Králové, PSČ 500 08

Spisová značka AXII 540 vedená u rejstříkového soudu v Hradci Králové, IČ: 42196451, DIČ: CZ42196451

Lesy České republiky, s.p., jsou držitelem osvědčení o účasti v certifikaci lesů, loga PEFC (08-2101/0001) a certifikátu C-o-C.



dobu stavby bude zachován plynulý průtok v korytě VT. Správce toku neručí za jakékoliv škody vzniklé při realizaci stavby.


- Vzhledem k tomu, že se jedná o most nad naším pozemkem p.č. 1149/1 k.ú. Drnovice, budou před zahájením stavby dořešeny majetkoprávní vztahy mezi Lesy České republiky, s.p. a investorem. Pro další jednání ve věci uzavření smluv kontaktujte referenta pozemkové evidence Správy toků v Šumperku paní Petru Vításkovou (tel.:956957238, 725257276; email: petra.vitaskova@lesycr.cz).

Platnost tohoto vyjádření je 2 roky od data vydání.

S pozdravem

Lesy České republiky, s.p. [05]
Hlavní správa, Hradec Králové
500 08 Hradec Králové
IČ: 42196451, DIČ: CZ42196451
Správa toků - Oblast povodí Moravy
U Skláren 781, 755 01 Vsetín

Ing. Dagmar Vašíková
vedoucí pracoviště Luhačovice



E.ON Distribuce, a.s., F. A. Gerstnera 2151/6, 370 01 České Budějovice

DOPRAVOPROJEKT Ostrava a.s.
Jan Smažinka
Masarykovo náměstí 5/5
702 00 Ostrava

E.ON Distribuce, a.s.
Regionální správa Prostějov
Poděbradovo nám. 1588/2,2a
796 01 Prostějov
www.eon-distribuce.cz

Silvie Grulichová
T +420-58232-3824
silvie.grulichova@eon.cz

Naše značka
S46170-27007243

Prostějov, 22.01.2020

Podmíněný souhlas se stavbou a činností v ochranném pásmu zařízení distribuční soustavy (elektrická síť) ve vlastnictví E.ON Distribuce, a.s.

Toto vyjádření slouží pro potřeby řádného umístění, výstavby a užívání stavby a je vyjádřením pro územní a stavební řízení.

Předložili jste nám žádost o vyjádření ke stavbě a činnosti v ochranném pásmu:

Podzemní vedení NN
Nadzemní vedení NN

Jedná se o akci: „**190070 Drnovice most**“. K zásahům do ochranného pásma dochází v místě stavby: k.ú. Drnovice u Vyškova (632554), žadatelem vyznačené zájmové území.

Souhlasíme s provedením výše uvedené akce v ochranném pásmu zařízení distribuční soustavy při splnění těchto podmínek:

- 1) V ochranných pásmech (dále jen OP) zařízení distribuční soustavy budou při realizaci uděleného souhlasu dodrženy podmínky dle § 46 odst. 8 zákona č. 458/2000 Sb., v platném znění, kde se konstatuje, že v OP těchto zařízení je zakázáno pod písmeny:
 - c) provádět činnosti, které by mohly ohrozit spolehlivost a bezpečnost provozu těchto zařízení nebo ohrozit život, zdraví či majetek osob
 - d) provádět činnosti, které by znemožňovaly nebo podstatně znesnadňovaly přístup k těmto zařízením.
- 2) **Udělený Souhlas s činností v OP je podmíněn realizací přeložky nadzemního vedení NN, o kterou si investor neprodleně požádá. Na přeložku je nutné podat samostatnou žádost.**

Sídlo společnosti:
F.A. Gerstnera 2151/6
České Budějovice 7
370 01 České Budějovice
Společnost je zapsána
v Obchodním rejstříku
vedeném Krajským soudem
v Českých Budějovicích,
oddíl B., vložka 1772
IČ: 280 85 400
DIČ: CZ28085400

- 3) **Zakreslení trasy nadzemního i podzemního vedení vyskytujícího se v zájmovém území do všech vyhotovení prováděcí dokumentace a jeho vyznačení dobře viditelným způsobem přímo v terénu.** Jedná se zejména o místa křížení či souběhu trasy vedení s trasou pohybu mechanizace, s trasou vedení výkopů a podobně tak, aby pracující na staveništi byli o hranicích ochranného pásma trvale informováni.
- 4) **Objednání přesného vytýčení distribuční sítě (trasy kabelu) v terénu a to nejméně 14 dnů před zahájením prací v blízkosti podzemního kabelového vedení.** V případě, že nebude možné trasu kabelu bezpečně určit pomocí vytyčovacího zařízení, je investor zemních prací povinen pro jednoznačné stanovení jeho polohy provést na určených místech a v nezbytném rozsahu ruční odkrytí kabelu podle pokynů zaměstnanců E.ON Distribuce, a.s. (dále jen ECD). **Vytýčení kabelů VN, NN zajistí Roman Holík, tel.: 733670250, email: roman.holik@eon.cz.**
- 5) **Provádění zemních prací v ochranném pásmu kabelu výhradně klasickým ručním nářadím bez použití jakýchkoli mechanismů s nejvyšší opatrností,** nebude-li provozovatelem zařízení stanoveno jinak.
- 6) Vhodné zabezpečení obnaženého kabelu (podložení, vyvěšení, ...), aby nedošlo k jeho poškození poruchou nebo nepovolanou osobou a označení výstražnými tabulkami, bude provedeno podle pokynů pracovníka ECD. Další podmínky pro zabezpečení našeho zařízení si vyhrazujeme při vytýčení nebo po jeho odkrytí.
- 7) **Vyřešení způsobu provedení souběhů a křížení výše zmíněné akce s rozvodným zařízením musí odpovídat příslušným ČSN.**
- 8) Přizvání zástupce ECD ke kontrole křížovatek a souběhů před záhozem výkopu. O kontrole bude proveden zápis do montážního nebo stavebního deníku. Při nedodržení této podmínky, budou poruchy vzniklé na zařízení odstraňovány na náklady investora stavby.
- 9) **Po dokončení musí stavba z pohledu ochrany před provozními a poruchovými vlivy distribuční soustavy odpovídat příslušným normám, zejména PNE 33 3301, PNE 33 3302, PNE 34 1050, ČSN EN 50 341-1, PNE 33 0000-1, ČSN EN 50 522, ČSN EN 61 936-1.**
- 10) Po dokončení stavby a činnosti připomínáme, že v OP zařízení je dále zakázáno:
 - a) zřizovat bez souhlasu vlastníka těchto zařízení stavby či umisťovat konstrukce a jiná podobná zařízení, jakož i uskladňovat hořlavé a výbušné látky
 - b) provádět bez souhlasu jeho vlastníka zemní práce
 - c) u nadzemního vedení nechávat růst porosty nad výšku 3 m
 - d) u podzemního vedení vysazovat trvalé porosty a přejíždět vedení mechanismy o celkové hmotnosti nad 6t.

- 11) V projektové dokumentaci a při stavbě budou respektovány podmínky uvedené ve vyjádření o existenci zařízení distribuční soustavy ve vlastnictví a provozování ECD a podmínkách práce v jeho blízkosti.
- 12) Veškerá stavební činnost v OP distribučního a sdělovacího zařízení bude před jejím zahájením konzultována s příslušným správcem zařízení (kontakty na správce zařízení jsou uvedeny v závěru tohoto vyjádření), který stanoví bezpečnostní opatření pro práce v OP příslušného rozvodného zařízení dle platné ČSN EN 50 110-1.

Kontakty správců zařízení:

VN+NN Regionální správa, František Sýkora,
tel.: 54514-5043,
email: frantisek1.sykora@eon.cz

V případě nedodržení vzdáleností a podmínek dle norem a platných právních předpisů, nesouhlasíme po ukončení stavby s její kolaudací.

S přátelským pozdravem

E.ON Distribuce, a.s.



E.ON Distribuce, a.s.
F. A. Gerstnera 2151/6
České Budějovice 7
370 01 České Budějovice

259

DOPRAVOFRONT Ostrava a.s.

Došlo dne:

23 -01- 2020

Č.j.:

Počet příloh:

Č.spisu:

VYJÁDŘENÍ O EXISTENCI SÍTĚ ELEKTRONICKÝCH KOMUNIKACÍ
společnosti CETIN a.s.
(„Vyjádření“)

A VŠEOBECNÉ PODMÍNKY OCHRANY SÍTĚ ELEKTRONICKÝCH KOMUNIKACÍ
společnosti CETIN a.s.
(„Všeobecné podmínky ochrany SEK“)

toto Vyjádření a Všeobecné podmínky ochrany SEK je vydané dle ustanovení § 101 zákona č. 127/2005 Sb., o elektronických komunikacích a o změně některých souvisejících zákonů, v platném znění („**Zákon o elektronických komunikacích**“), a dle ustanovení § 161 zákona č. 183/2006 Sb., o územním plánování a stavebním řádu, v platném znění („**Stavební zákon**“), a dle příslušných ustanovení zákona č. 89/2012 Sb., občanského zákoníku, v platném znění („**Občanský zákoník**“)

Číslo jednací: 508248/20

Číslo žádosti: 0120 666 704 („Žádost“)

Název akce („Stavba“)	SILNICE III/37926, DRNOVICE, MOST 37926_1	
Důvod vydání Vyjádření („Důvod vyjádření“)	Společné územní a stavební řízení	
Žadatel	Dopravoprojekt Ostrava	
Stavebník	Správa a údržba silnic Jihomoravského kraje, příspěvková org, Žerotínovo náměstí 449/3, Brno, 60200	
Zájmové území	Okres	Vyškov
	Obec	Drnovice
	Kat. území / č. parcely	Drnovice u Vyškova
Platnost Vyjádření		22. 1. 2022 („Den konce platnosti Vyjádření“)

Žadatel Žádostí určil a vyznačil Zájmové území, jakož i určil Důvod Vyjádření.

Na základě určení a vyznačení Zájmového území Žadatelem a na základě určení Důvodu Vyjádření vydává společnost CETIN a.s. následující Vyjádření:

Dojde ke střetu se sítí elektronických komunikací (dále jen „SEK“) společnosti CETIN a.s.

- (I) Na Žadatelem určeném a vyznačeném Zájmovém území se vyskytuje SEK společnosti CETIN a.s.;
- (II) Společnost CETIN a.s. **za podmínky splnění bodu (III)** tohoto Vyjádření **souhlasí**, aby Stavebník a/nebo Žadatel, je-li Stavebníkem v Zájmovém území vyznačeném v Žádosti, provedl Stavbu a/nebo činnosti povolené příslušným správním rozhodnutím vydaným dle Stavebního zákona;
- (III) Stavebník a/nebo Žadatel, je-li Stavebníkem, je povinen
 - (i) dodržet tyto níže uvedené podmínky, které byly stanovené POS, tak jak je tento označen ve Všeobecných podmínkách ochrany SEK

Číslo jednací: 508248/20

Číslo žádosti: 0120 666 704

- - Optická trasa SEK CETIN ve dvou kulatých železných chráničkách a taktéž metalická trasa SEK CETIN ve stávající železné lávce zůstanou zachovány beze změn.
 - Toto vyjádření se vztahuje pouze k PD SO201 a SO201.1 plánované rekonstrukce mostu. K PD SO451(přeložka sloupu NN) musí být požádáno o nové samostatné ?Vyjádření o existenci SEK??.
 - Případné požadavky na úpravu vedení SEK CETIN je nutno projednat předem s POS.
- ; a
- (ii) řídit se Všeobecnými podmínkami ochrany SEK, které jsou nedílnou součástí Vyjádření;
- (IV) Pro případ, že bude nezbytné přeložení SEK, zajistí vždy takové přeložení SEK její vlastník, společnost CETIN a.s. Stavebník, který vyvolal překládku SEK je dle ustanovení § 104 odst. 17 Zákona o elektronických komunikacích povinen uhradit společnosti CETIN a.s. veškeré náklady na nezbytné úpravy dotčeného úseku SEK, a to na úrovni stávajícího technického řešení;

(V) Pro účely přeložení SEK dle bodu (IV) tohoto Vyjádření je Stavebník povinen uzavřít se společností CETIN a.s. Smlouvu o realizaci překládky SEK.

Vyjádření je platné pouze pro Zájmové území určené a vyznačené Žadatelem, jakož i pro Důvod Vyjádření stanovený a určený Žadatelem v Žádosti.

Vyjádření pozbývá platnosti i) v Den konce platnosti Vyjádření, ii) změnou rozsahu Zájmového území či změnou Důvodu Vyjádření uvedeného v Žádosti a/nebo iii) jakýmkoliv porušením kterékoliv povinnosti stanovené Všeobecnými podmínkami ochrany SEK, to vše v závislosti na tom, která ze skutečností rozhodná pro pozbytí platnosti Vyjádření nastane nejdříve.

Společnost CETIN a.s. vydáním tohoto Vyjádření poskytla Žadateli pro Žadatelem určené a vyznačené Zájmové území veškeré informace o SEK dostupné společnosti CETIN a.s. ke dni podání Žádosti.

Ze strany společnosti CETIN a.s. může v některých případech docházet ke zpracování Vašich osobních údajů. Ke zpracování Vašich osobních údajů dochází vždy v souladu s platnými právními předpisy. Konkrétní zásady a podmínky zpracování osobních údajů společností CETIN a.s. jsou dostupné na stránce <https://www.cetin.cz/zasady-ochrany-osobnich-udaju>.

V případě dotazů k Vyjádření kontaktujte prosím asistenční linku 238 461 111.

Přílohami Vyjádření jsou:

- *Všeobecné podmínky ochrany SEK*
- *Informace k vytýčení SEK ve vlastnictví společnosti CETIN a.s.*
- *Situační výkres (obsahuje Zájmové území určené a vyznačené Žadatelem a výřezy účelové mapy SEK)*

Vyjádření vydala společnost **CETIN a.s.** dne: 22. 1. 2020.



CETIN a.s.
Českomoravská 2510/19, Libeň
190 00 Praha 9
DIČ: CZ04084063

102

VŠEOBECNÉ PODMÍNKY OCHRANY SÍTĚ ELEKTRONICKÝCH KOMUNIKACÍ společnosti CETIN a.s.**1. PLATNOST VŠEOBECNÝCH PODMÍNEK**

- i) Tyto Všeobecné podmínky ochrany sítě elektronických komunikací (dále jen „VPOSEK“) tvoří součást Vyjádření (jak je tento pojem definován níže v článku 2 VPOSEK).
- ii) V případě rozporu mezi Vyjádřením a těmito VPOSEK mají přednost ustanovení Vyjádření, pokud není těmito VPOSEK stanoveno jinak.

2. DEFINICE

Níže uvedené termíny, jsou-li použity v těchto VPOSEK a uvozeny velkým písmenem, mají následující význam:

„**CETIN**“ znamená CETIN a.s. se sídlem Českomoravská 2510/19, Libeň, 190 00 Praha 9, IČO: 04084063, zapsaná v obchodním rejstříku vedeném Městským soudem v Praze pod spz. B 20623;

„**Den**“ je kalendářní den;

„**Kabelovod**“ podzemní zařízení sestávající se z tělesa Kabelovodu a kabelových komor, sloužící k zatahování kabelů a ochranných trubek;

„**Občanský zákoník**“ znamená zákon č. 89/2012 Sb., občanský zákoník, ve znění pozdějších předpisů;

„**POS**“ je zaměstnanec společnosti CETIN, pověřený ochranou sítě, Bohumil Gartner, tel.: 602 521 715, e-mail: bohumil.gartner@cetin.cz;

„**Pracovní den**“ znamená Den, který není v České republice dnem pracovního klidu nebo státním uznaným svátkem;

„**Příslušné požadavky**“ znamená jakýkoli a každý příslušný právní předpis, vč. technických norem, nebo normativní právní akt veřejné správy či samosprávy, nebo jakékoli rozhodnutí, povolení, souhlas nebo licenci, včetně podmínek, které s ním souvisí;

„**Překládka**“ je stavba spočívající ve změně trasy vedení SEK ve vlastnictví CETIN nebo přemístění zařízení SEK ve vlastnictví CETIN; Stavebník, který Překládku vyvolal, je dle ustanovení § 104 odst. 17 Zákona o elektronických komunikacích povinen uhradit společnosti CETIN veškeré náklady na nezbytné úpravy dotčeného úseku SEK, a to na úrovni stávajícího technického řešení;

„**SEK**“ je síť elektronických komunikací ve vlastnictví CETIN;

„**Stavba**“ je stavba a/nebo činnosti ve vztahu, k níž bylo vydáno Vyjádření, a je prováděna Stavebníkem a/nebo Žadatelem v souladu s Příslušnými požadavky, povolená příslušným správním rozhodnutím vydaným dle Stavebního zákona;

„**Stavebník**“ je osoba takto označená ve Vyjádření;

„**Stavební zákon**“ je zákon č. 183/2006 Sb., o územním plánování a stavebním řádu;

„**Vyjádření**“ je vyjádření o existenci sítě elektronických komunikací vydané společností CETIN dne 22. 1. 2020 pod č.j. 508248/20;

„**Zájmové území**“ je území označené Žadatelem a/nebo Stavebníkem v Žádosti;

„**Situační výkres**“ je výkres, který je přílohou Vyjádření a obsahuje Zájmové území určené a vyznačené Žadatelem v Žádosti a výřezy účelové mapy SEK;

„**Zákon o elektronických komunikacích**“ je zákon č. 127/2005 Sb., o elektronických komunikacích a o změně některých souvisejících zákonů, ve znění pozdějších předpisů;

„**Žadatel**“ je osoba takto označená ve Vyjádření.

„**Žádost**“ je žádost, kterou Žadatel a/nebo Stavebník požádal CETIN o vydání Vyjádření.

3. PLATNOST A ÚČINNOST VPOSEK

Tyto VPOSEK jsou platné a účinné dnem odeslání Vyjádření na i) adresu elektronické pošty Stavebníka a/nebo Žadatele uvedenou v Žádosti nebo ii) adresu pro doručení prostřednictvím poštovní přepravy uvedenou Stavebníkem a/nebo Žadatelem v Žádosti.

4. OBECNÁ PRÁVA A POVINNOSTI STAVEBNÍKA A/NEBO ŽADATELE

- i) Stavebník, Žadatel je výslovně srozuměn s tím, že SEK je veřejně prospěšným zařízením, byla zřízena ve veřejném zájmu a je chráněna Příslušnými požadavky.
- ii) SEK je chráněna ochranným pásmem, jehož rozsah je stanoven (a) ustanovením § 102 Zákona o elektronických komunikacích a/nebo (b) právními předpisy účinnými před Zákonem o elektronických komunikacích, není-li Příslušnými požadavky stanoveno jinak.
- iii) Stavebník, Žadatel nebo jím pověřená třetí osoba, je povinen při provádění Stavby nebo jiných prací, při odstraňování havárií a projektování staveb, řídit se Příslušnými požadavky, správnou praxí v oboru stavebnictví a technologickými postupy a je povinen učinit veškerá nezbytná opatření vyžadovaná Příslušnými požadavky k ochraně SEK před poškozením. Povinnosti dle tohoto odstavce má Stavebník rovněž ve vztahu k SEK, které se nachází mimo Zájmové území.
- iv) Při zjištění jakéhokoliv rozporu mezi údaji v Situačním výkresu, který je přílohou Vyjádření a skutečným stavem, je Stavebník a/nebo Žadatel povinen bez zbytečného odkladu, nejpozději Den následující po zjištění takové skutečnosti, zjištěný rozpor oznámit POS.
- v) Stavebník, Žadatel nebo jím pověřená třetí osoba, je povinen každé poškození či krádež SEK bezodkladně, nejpozději Den následující po zjištění takové skutečnosti, oznámit takovou skutečnost dohledovému centru společnosti CETIN na telefonní číslo +420 238 464 190.
- vi) Bude-li Stavebník, Žadatel nebo jím pověřená třetí osoba na společnosti CETIN požadovat, aby se jako účastník správního řízení, pro jehož účely bylo toto Vyjádření vydáno, vzdala práva na odvolání proti rozhodnutí vydanému ve správním řízení, je oprávněn kontaktovat POS.

5. POVINNOSTI STAVEBNÍKA PŘI PŘÍPRAVĚ STAVBY

- i) Při projektování Stavby je Stavebník povinen zajistit, aby projektová dokumentace Stavby (i) zohledňovala veškeré požadavky na ochranu SEK vyplývající z Příslušných požadavků, zejména ze Zákona o elektronických komunikacích a Stavebního zákona, (ii) respektovala správnou praxi v oboru stavebnictví a technologické postupy a (iii) umožňovala, aby i po provedení a umístění Stavby dle takové projektové dokumentace byla společnost CETIN, jako vlastník SEK schopna bez jakýchkoli omezení a překážek provozovat SEK, provádět údržbu a opravy SEK.
- ii) Nebude-li možné projektovou dokumentaci zajistit některý, byť i jeden z požadavků dle předchozího odstavce (i) a/nebo umístění Stavby by mohlo způsobit, že nebude naplněn některý, byť i jeden z požadavků dle předchozího odstavce (i), vyvolá Stavebník Překládku.
- iii) Při projektování Stavby, která se nachází nebo je u ní zamýšleno, že se bude nacházet v ochranném pásmu radiových tras společnosti CETIN a překračuje výšku 15 m nad zemským povrchem, a to včetně dočasných objektů zařízení staveniště (jeřáby, konstrukce, atd.) je Stavebník povinen písemně kontaktovat POS za účelem získání konkrétního stanoviska a podmínek k ochraně radiových tras společnosti CETIN a pro určení, zda Stavba vyvolá Překládku. Ochranné pásmo radiových tras v šíři 50m je zakresleno do situačního výkresu, který je součástí tohoto Vyjádření.

VŠEOBECNÉ PODMÍNKY OCHRANY SÍTĚ ELEKTRONICKÝCH KOMUNIKACÍ společnosti CETIN a.s.

- (iv) Pokud se v Zájmovém území nachází podzemní silové vedení (NN) ve vlastnictví společnosti CETIN, je Stavebník povinen ve vztahu k projektové dokumentaci zajistit totéž, co je uvedeno pod písm (i) tohoto článku 5, přičemž platí, že Stavebník vyvolá Překládku v případech uvedených pod písm (ii) tohoto článku 5.
- (v) Stavebník je povinen při projektování Stavby, která je stavbou (a) zařízení silových elektrických sítí (VN, VVN a ZVVN) a/nebo (b) trakčních vedení, provést výpočet či posouzení rušivých vlivů na SEK, zpracovat ochranná opatření, to vše dle a v souladu s Příslušnými požadavky. Stavebník je povinen nejpozději třicet (30) Dnů před podáním žádosti o vydání příslušného správního rozhodnutí k umístění Stavby dle Stavebního zákona předat POS výpočet či posouzení rušivých vlivů na SEK a zpracovaná ochranná opatření.
- (vi) Je-li Stavba v souběhu s Kabelovodem, nebo Kabelovod kříží, je Stavebník povinen nejpozději ke Dni, ke kterému započne se zpracováním projektové dokumentace ke Stavbě, oznámit POS a zpracovat POS (a) veškeré případy, kdy trajektorie podvrtní a protlaků budou vedeny ve vzdálenosti menší, než je 1,5 m od Kabelovodu a (b) jakékoliv výkopové práce, které budou nebo by mohly být vedeny v úrovni či pod úrovní Kabelovodu nebo kabelové komory.
- (vii) Je-li Stavba umístěna nebo má být umístěna v blízkosti Kabelovodu, ve vzdálenosti menší, než jsou 2 m nebo kříží-li Stavba Kabelovod ve vzdálenosti menší, než je 0,5 m nad nebo kdekoliv pod Kabelovodem, je Stavebník povinen předložit POS k posouzení zakreslení Stavby v příčných řezech, přičemž do příčného řezu je Stavebník rovněž povinen zakreslit profil kabelové komory.

6. POVINNOSTI STAVEBNÍKA PŘI PROVÁDĚNÍ STAVBY

- (i) Stavebník je před započítím jakýchkoliv zemních prací ve vztahu ke Stavbě povinen vytýčit trasu SEK na terénu dle Příslušných požadavků a dle Stavebního zákona. S vytýčenou trasou SEK je Stavebník povinen seznámit všechny osoby, které budou anebo by mohly zemní práce ve vztahu ke Stavbě provádět. V případě porušení této povinnosti bude Stavebník odpovědný společnosti CETIN za náklady a škody, které porušením této povinnosti společnosti CETIN vzniknou a je povinen je společnosti CETIN uhradit.
- (ii) Pět (5) Pracovních dní před započítím jakýchkoliv prací ve vztahu ke Stavbě je Stavebník povinen oznámit společnosti CETIN, že zahájí práce či činnosti ve vztahu ke Stavbě. Písemné oznámení dle předchozí věty zašle Stavebník na adresu elektronické pošty POS a bude obsahovat minimálně číslo jednací Vyjádření a kontaktní údaje Stavebníka.
- (iii) Stavebník je povinen zabezpečit a zajistit SEK proti mechanickému poškození, a to zpravidla dočasným umístěním silničních betonových panelů nad kabelovou trasou SEK. Do doby, než je zajištěna a zabezpečena ochrana SEK proti mechanickému poškození, není Stavebník oprávněn přejíždět vozidly nebo stavební mechanizací kabelovou trasu SEK. Při přepravě vysokých nákladů nebo při projíždění stroji, vozidly či mechanizací pod nadzemním vedením SEK je Stavebník povinen prověřit, zda výška nadzemního vedení SEK je dostatečná a umožňuje spolehlivý a bezpečný způsob přepravy nákladu či průjezdu strojů, vozidel či mechanizace.
- (iv) Při provádění zemních prací v blízkosti SEK je Stavebník povinen postupovat tak, aby nedošlo ke změně hloubky uložení nebo prostorového uspořádání SEK. V místech, kde SEK vystupuje ze země do budovy, rozváděče, na sloup apod. je Stavebník povinen vykonávat zemní práce se zvýšenou mírou opatrnosti, výkopové práce v blízkosti sloupů nadzemního vedení SEK je Stavebník povinen provádět v takové vzdálenosti od sloupu nadzemního vedení SEK,

kteřá je dostatečná k tomu, aby nedošlo nebo nemohlo dojít k narušení stability sloupu nadzemního vedení SEK. Stavebník je povinen zajistit, aby jakoukoliv jeho činností nedošlo bez souhlasu a vědomí společnosti CETIN (a) ke změně nivelety terénu, a/nebo (b) k výsadbě trvalých porostů, a/nebo (c) ke změně rozsahu a změně konstrukce zpevněných ploch. Pokud došlo k odkrytí SEK, je Stavebník povinen SEK po celou dobu odkrytí náležitě zabezpečit proti prověšení, poškození a odcizení.

- (v) Zjistí-li Stavebník kdykoliv během provádění prací ve vztahu ke Stavbě jakýkoliv rozpor mezi údaji v projektové dokumentaci a skutečností, je povinen bezodkladně přerušit práce a oznámit zjištěný rozpor na adresu elektronické pošty POS. Stavebník není oprávněn pokračovat v pracích ve vztahu ke Stavbě do doby, než získá písemný souhlas POS s pokračováním prací.
- (vi) Stavebník není bez předchozího písemného souhlasu společnosti CETIN oprávněn manipulovat s kryty kabelových komor, jakkoliv zakrývat vstupy do kabelových komor, a to ani dočasně, vstupovat do kabelových komor, jakkoliv manipulovat s případně odkrytými prvky SEK či s jakýmkoliv jiným zařízením se SEK souvisejícím. Rovněž bez předchozího písemného souhlasu společnosti CETIN není Stavebník oprávněn umístit nad trasou Kabelovodu jakoukoliv jinou síť technické infrastruktury v podélném směru.
- (vii) Byla-li v souladu s Vyjádřením a těmito VPOSEK odkryta SEK je Stavebník povinen tři (3) Pracovní dny před zakrytím SEK písemně oznámit POS zakrytí SEK a vyzvat ho ke kontrole před zakrytím. Oznámení Stavebníka dle předchozí věty musí obsahovat minimálně předpokládaný Den zakrytí, číslo jednací Vyjádření a kontaktní údaje Stavebníka. Stavebník není oprávněn provést zakrytí do doby, než získá písemný souhlas POS se zakrytím.

7. ROZHODNÉ PRÁVO

Vyjádření a VPOSEK se řídí českým právem, zejména Občanským zákoníkem, Zákonem o elektronických komunikacích a Stavebním zákonem. Veškeré spory z Vyjádření či VPOSEK vyplývající budou s konečnou platností řešeny u příslušného soudu České republiky.

8. PÍSEMNÝ STYK

Písemným stykem či pojmem „písemně“ se pro účely Vyjádření a VPOSEK rozumí předání zpráv jedním z těchto způsobů:

- v listinné podobě;
- e-mailovou zprávou se zaručeným elektronickým podpisem dle zák. č. 227/2000 Sb., o elektronickém podpisu a o změně některých dalších zákonů (zákon o elektronickém podpisu), ve znění pozdějších předpisů;

9. ZÁVĚREČNÁ USTANOVENÍ

- (i) Stavebník, Žadatel nebo jím pověřená třetí osoba je počínaje Dnem převzetí Vyjádření povinen užít informace a data uvedená ve Vyjádření pouze a výhradně k účelu, pro který mu byla tato poskytnuta. Stavebník, Žadatel nebo jím pověřená třetí osoba není oprávněn informace a data rozmnožovat, rozšiřovat, pronajímat, půjčovat či jinak umožnit jejich užívání třetí osobou bez předchozího písemného souhlasu společnosti CETIN.
- (ii) Pro případ porušení kterékoliv z povinností Stavebníka, Žadatele nebo jím pověřené třetí osoby, založené Vyjádřením /nebo těmito VPOSEK je Stavebník, Žadatel či jím pověřená třetí osoba odpovědný za veškeré náklady a škody, které společnosti CETIN vzniknou porušením povinností Stavebníka, Žadatele nebo jím pověřené třetí osoby.

Číslo jednací: 508248/20

Číslo žádosti: 0120 666 704

Informace k vytyčení SEK

V případě požadavku na vytyčení **PVSEK** společnosti **CETIN a.s.** se, prosím, obračejte na společnosti uvedené níže.

CETIN a.s. - středisko Morava jih

se sídlem: Českomoravská 2510/19, Libeň, 190 00 Praha 9
IČ: 04084063 DIČ: CZ04084063
kontakt: tel: 238462177 obslužná doba po-pa 7 - 15 hod

Vegacom, a.s. - výhradní dodavatel společnosti CETIN a.s.

se sídlem: Novodvorská 1010/14, 142 01 Praha 4
IČ: 25788680 DIČ: CZ25788680
kontakt: Luboš Bodzik, mobil: 603855439, e-mail: bodzik@vegacom.cz
Jaromír Kovalčík (pro okres Hodonín), mobil: 725936197, e-mail: kovalcik@vegacom.cz

CONTENT, s.r.o.

se sídlem: Karlov 1246, 594 01 Velké Meziříčí, pobočka: Okružní 28/18, 591 01 Žďár nad Sázavou
IČ: 63492164 DIČ: CZ63492164
kontakt: Martin Kalina, tel/fax: 566521721, mobil: 777702117, e-mail: kalina@content-vm.cz, vytycenisiti@seznam.cz

InfoTel

se sídlem: Brno, Novolíšeňská 18, PSČ: 628 00
IČ: 46981071 DIČ: CZ46981071
kontakt: Petr Košťál, mobil: 723350887, e-mail: petr_kostal@infotel.cz

Jiří Novotný, Montáž, údržba a servis tel.sítí - okr. Třebíč, Znojmo

se sídlem: Akad. Práta 524, 675 55 Hrotopovice, okr. Třebíč
IČ: 72377259 DIČ:
kontakt: Jiří Novotný, tel.: 568860888, mobil: 777318588, e-mail: novotny.hrotopovice@seznam.cz

Josef Joura

se sídlem: Okřešice 53, okres Třebíč, 674 01
IČ: 88282091 DIČ: CZ6312180820
kontakt: Josef Joura, mobil: 602578674, e-mail: josefjoura@seznam.cz

Karel Horský

se sídlem: Poličská 877/36, 568 02 Svitavy - Předměstí
IČ: 01377841 DIČ:
kontakt: Karel Horský, mobil: 602 483 023, e-mail: k.horsky.sy@gmail.com

Radim Zabloudil

se sídlem: Tábor 2356/28a, 602 00 Brno - Žabovřesky
IČ: 74899589 DIČ: CZ6210151585
kontakt: Radim Zabloudil, mobil: 602760276, e-mail: radim.zabloudil@seznam.cz

SiteL, spol. s r.o., oblast Brno

se sídlem: Vinohradská 74, 618 00 Brno-Černovice
IČ: 44797320 DIČ: CZ 44797320
kontakt: Vladimír Holík, mobil: 602171192, e-mail: vholik@sitel.cz

Číslo jednací: 508248/20

Číslo žádosti: 0120 666 704

STRATEL

se sídlem: Na březině 340 Rozdrojovice, 664 34 Brno-venkov

IČ: 26259427

DIČ: CZ26259427

kontakt: Daniel Stráský, tel/fax: 546221222, mobil: 602770022, e-mail: stratel@stratel.cz

TEMO Brno s.r.o

se sídlem: Hutařova 21, 612 00 Brno

IČ: 49436821

DIČ:

kontakt: Milan Král, tel.: 541216221, fax: 541213221, mobil: 602544583, e-mail: vytycenio2@centrum.cz

UniCab, s.r.o.,

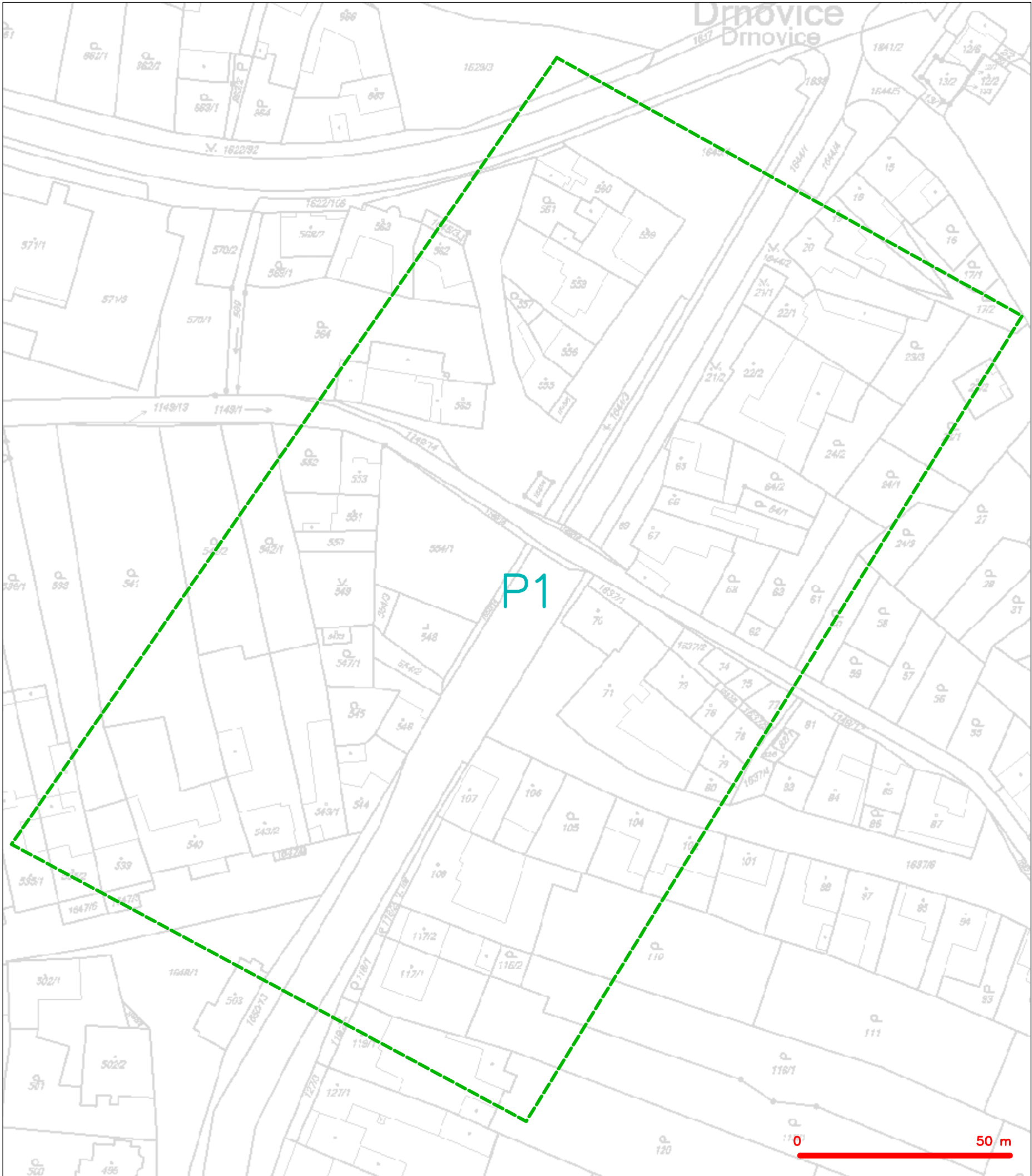
se sídlem: Švehlova 44, 664 00 Šlapanice

IČ: 26961873


DIČ: CZ26961873

kontakt: Dita Schulzová, tel.: 548220344, e-mail: unicab@unicab.cz

SITUAČNÍ VÝKRES - ZÁJMOVÉ ÚZEMÍ

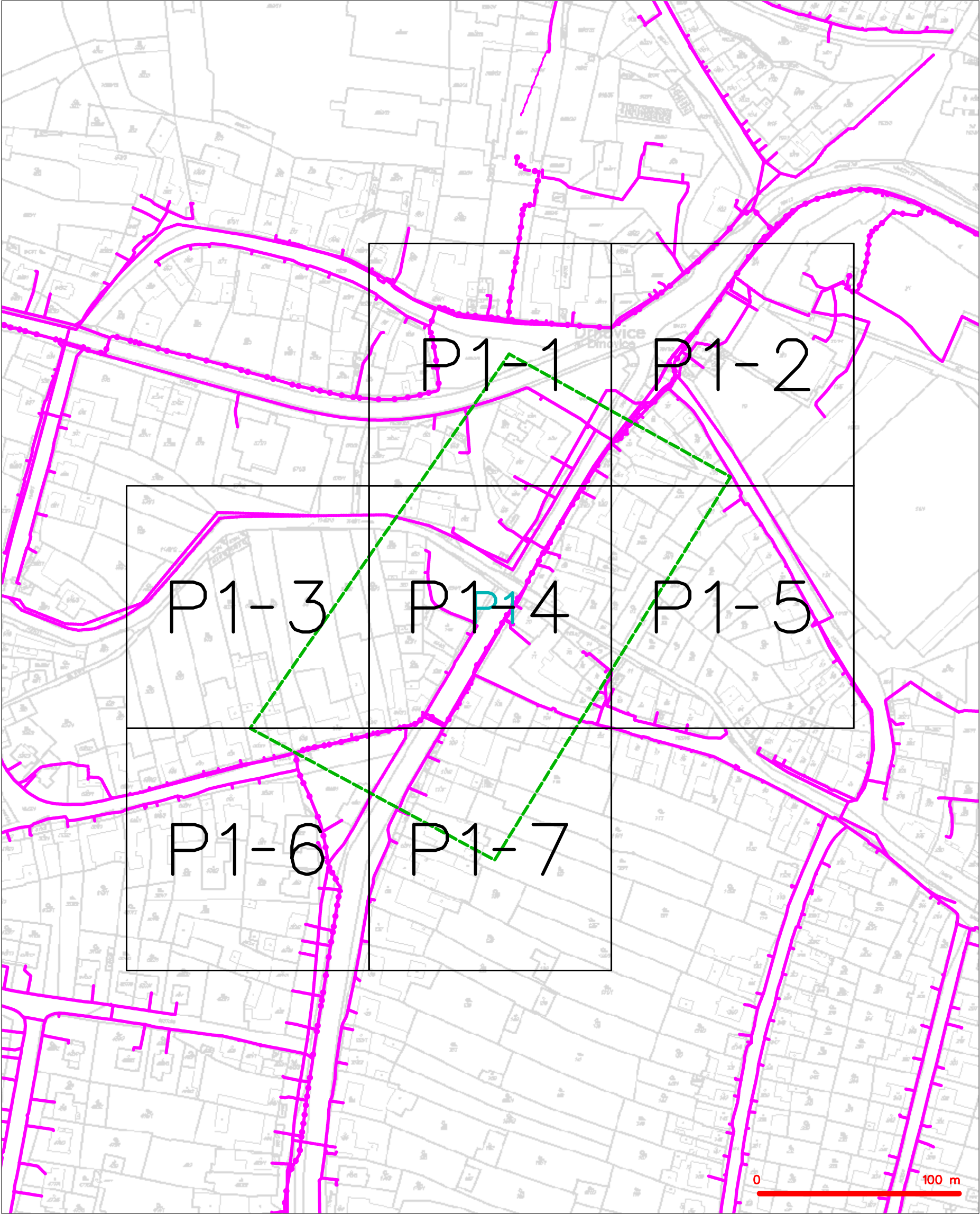


LEGENDA
----- hranice zájmového území k vyjádření


CETIN a.s.
Českomoravská 2510/19, Libeň
190 00 Praha 9
DIČ: CZ04084063

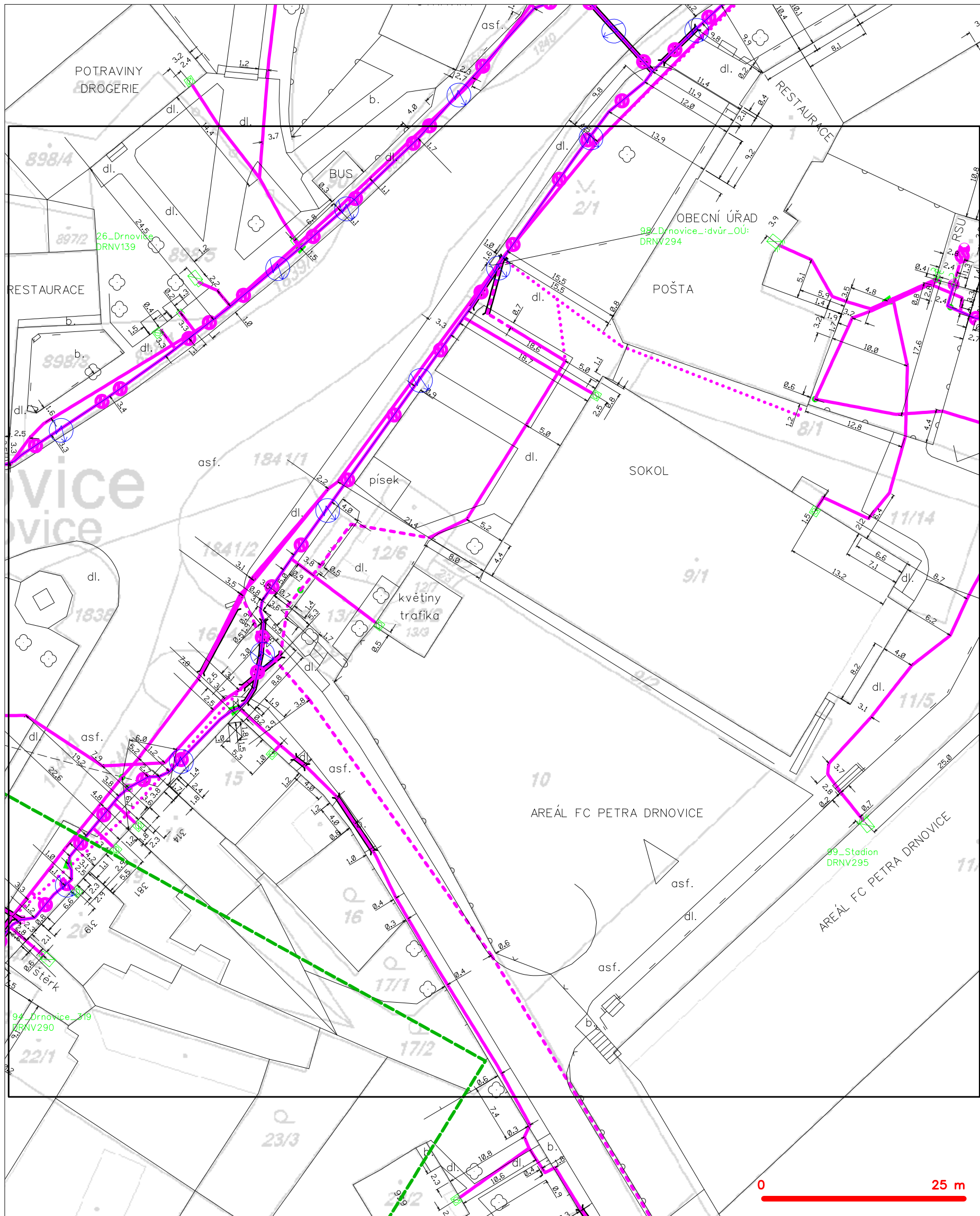
102

SITUAČNÍ VÝKRES - POLYGON 1



LEGENDA	
	hranice zájmového území k vyjádření
	NV přípojka, území s NV přípojkou CETIN
	zaměřený průběh metalického kabelu
	zaměřený průběh optického kabelu, HDPE trubky nebo souběh optického a metalického kabelu
	nezaměřený průběh metalického kabelu
	nadzemní síť cizí
	nezaměřený průběh optického kabelu, HDPE trubky nebo souběh optického a metalického kabelu
	radiové síť, ochranné pásmo radiové sítě
	nadzemní síť
	neprovozované síť
	podzemní síť cizí
	síť s NV
	kojektor, kabelovod

SITUAČNÍ VÝKRES - POLYGON 1, list kladu P1-2



LEGENDA

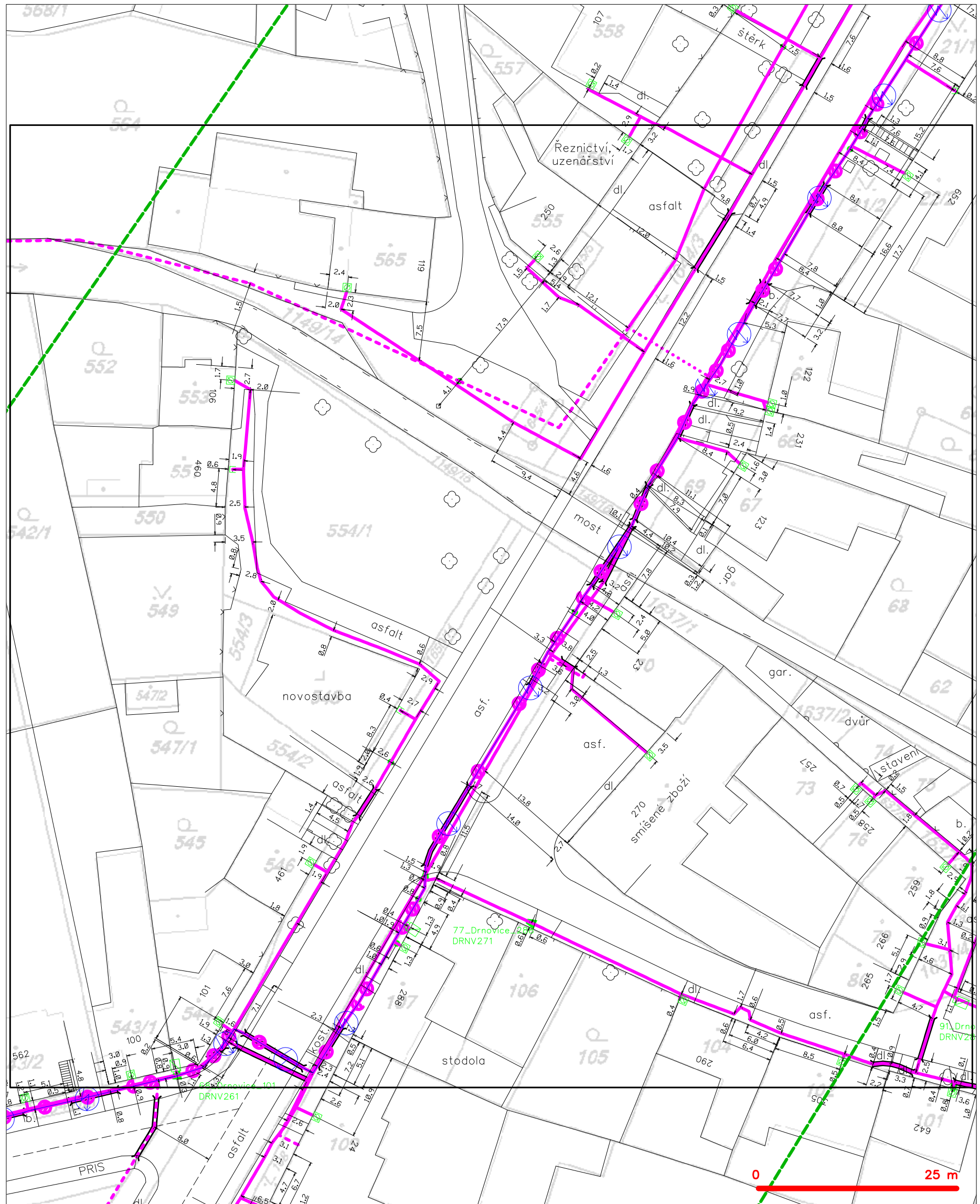
- | | |
|---|---|
| ----- hranice zájmového území k vyjádření | --- nezaměřený průběh optického kabelu, HDPE trubky |
| ----- NV přípojka, území s NV přípojkou CETIN | --- nebo souběh optického a metalického kabelu |
| --- zaměřený průběh metalického kabelu | --- radiové sítě, ochranné pásmo radiové sítě |
| --- zaměřený průběh optického kabelu, HDPE trubky | --- nadzemní sítě |
| --- nebo souběh optického a metalického kabelu | --- neprovazované sítě |
| --- nezaměřený průběh metalického kabelu | --- podzemní sítě cizí |
| --- nadzemní sítě cizí | --- síť s NV |
| | --- kolektor, kabelovod |

SITUAČNÍ VÝKRES - POLYGON 1, list kladu P1-3



LEGENDA	
	hranice zájmového území k vyjádření
	NV přípojka, území s NV přípojkou CETIN
	zaměřený průběh metalického kabelu
	zaměřený průběh optického kabelu, HDPE trubky
	nezaměřený průběh optického a metalického kabelu
	nezaměřený průběh metalického kabelu
	nadzemní síť cizí
	nezaměřený průběh optického kabelu, HDPE trubky
	nebo souběh optického a metalického kabelu
	radiové sítě, ochranné pásmo radiové sítě
	nadzemní síť
	neprovazované sítě
	podzemní síť cizí
	sítě s NV
	kojektor, kabelovod

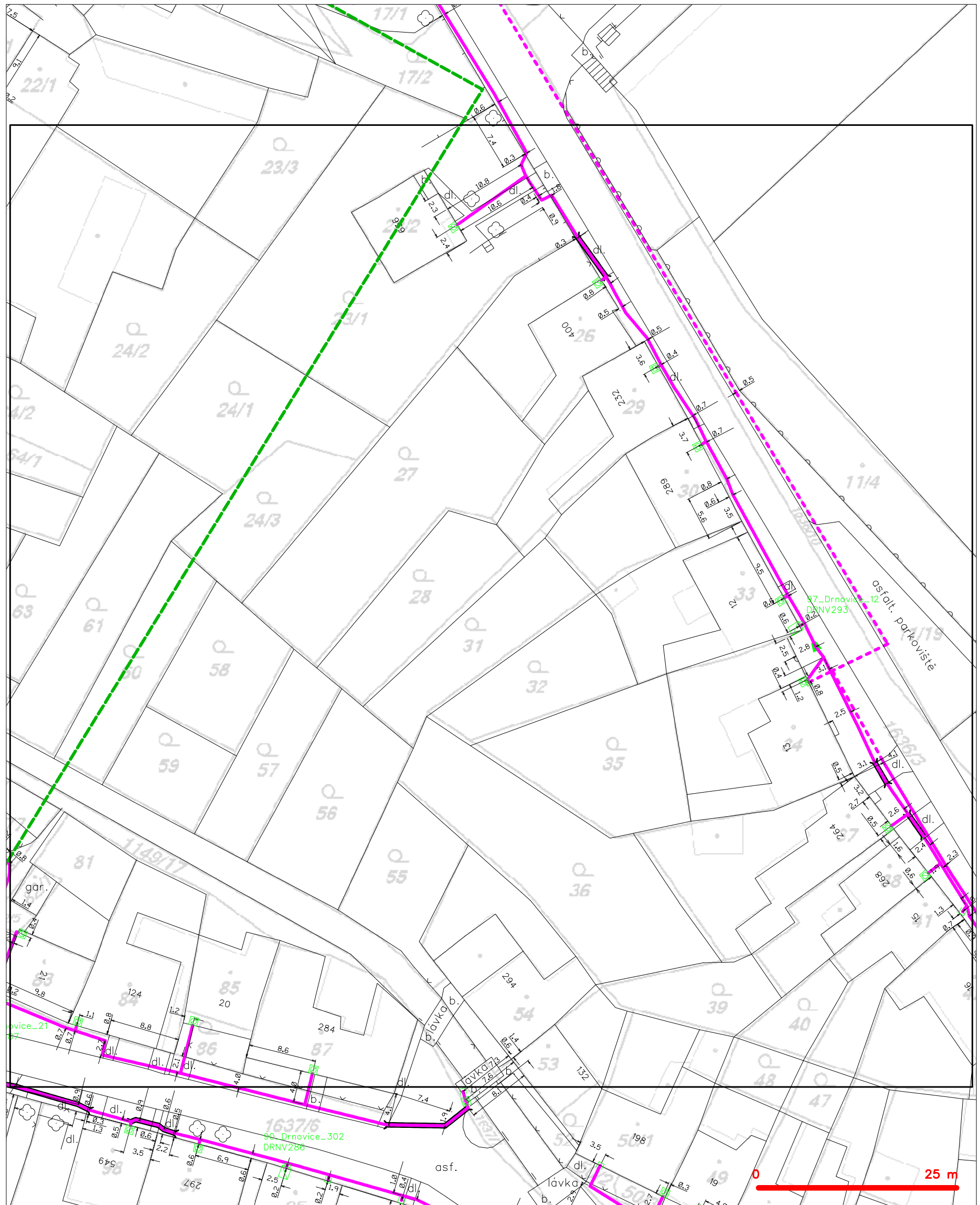
SITUAČNÍ VÝKRES - POLYGON 1, list kladu P1-4



LEGENDA

- | | | | |
|------------------------------------|---|-------------------------------------|---|
| — (green dashed line) | hranice zájmového území k vyjádření | — (magenta dashed line with circle) | nezaměřený průběh optického kabelu, HDPE trubky |
| — (blue dashed line) | NV přípojka, území s NV přípojkou CETIN | — (magenta solid line with circle) | nebo souběh optického a metalického kabelu |
| — (magenta solid line) | zaměřený průběh metalického kabelu | — (magenta solid line with circle) | radiové sítě, ochranné pásmo radiové sítě |
| — (magenta solid line with circle) | zaměřený průběh optického kabelu, HDPE trubky | — (magenta solid line) | nadzemní sítě |
| — (magenta solid line with circle) | nebo souběh optického a metalického kabelu | — (magenta solid line with circle) | neprovázané sítě |
| — (magenta solid line with circle) | nezaměřený průběh metalického kabelu | — (magenta solid line with circle) | podzemní sítě cizí |
| — (magenta solid line with circle) | nadzemní sítě cizí | — (magenta solid line with circle) | sítě s NV |

SITUAČNÍ VÝKRES - POLYGON 1, list kladu P1-5



LEGENDA

- | | | | |
|-------|---|-----------|---|
| ----- | hranice zájmového území k vyjádření | ---(X)--- | nezaměřený průběh optického kabelu, HDPE trubky |
| ----- | NV přípojka, území s NV přípojkou CETIN | ---(X)--- | nebo souběh optického a metalického kabelu |
| ----- | zaměřený průběh metalického kabelu | ---(X)--- | radiové sítě, ochranné pásmo radiové sítě |
| ----- | zaměřený průběh optického kabelu, HDPE trubky | ---(X)--- | nadzemní sítě |
| ----- | nebo souběh optického a metalického kabelu | ---(X)--- | neprovazované sítě |
| ----- | nezaměřený průběh metalického kabelu | ---(X)--- | podzemní sítě cizí |
| ----- | nadzemní sítě cizí | ---(X)--- | sítě s NV |
- [X]=== kolektor, kabelovod

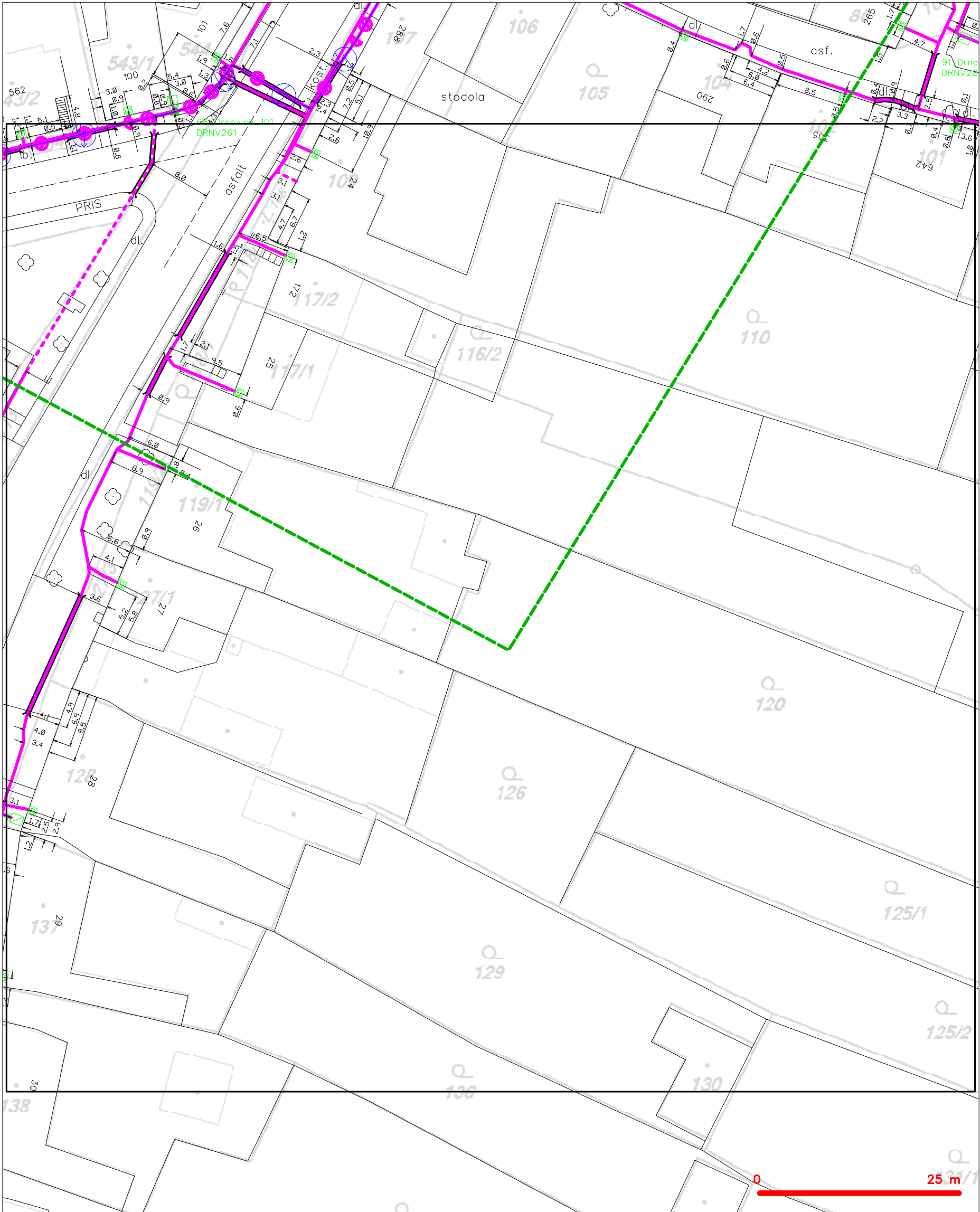
SITUAČNÍ VÝKRES - POLYGON 1, list kladu P1-6



LEGENDA

- | | | | |
|---|---|---|---|
| — | hranice zájmového území k vyjádření | — | nezaměřený průběh optického kabelu, HDPE trubky |
| — | NV přípojka, území s NV přípojkou CETIN | — | nebo souběh optického a metalického kabelu |
| — | zaměřený průběh metalického kabelu | — | radiové sítě, ochranné pásmo radiové sítě |
| — | zaměřený průběh optického kabelu, HDPE trubky | — | nadzemní sítě |
| — | nebo souběh optického a metalického kabelu | — | neprovazované sítě |
| — | nezaměřený průběh metalického kabelu | — | podzemní sítě cizí |
| — | nadzemní sítě cizí | — | sítě s NV |

SITUAČNÍ VÝKRES - POLYGON 1, list kladu P1-7



LEGENDA	
—	hranice zájmového území k vyjádření
—	NV přípojka, území s NV přípojkou CETIN
—	zaměřený průběh metalického kabelu
—	zaměřený průběh optického kabelu, HDPE trubky
—	nezaměřený průběh optického a metalického kabelu
—	nezaměřený průběh metalického kabelu
—	nadzemní síť cizí
—	nezaměřený průběh optického kabelu, HDPE trubky
—	nezaměřený průběh optického a metalického kabelu
—	radiové sítě, ochranné pásmo radiové sítě
—	nadzemní síť
—	neprovazované sítě
—	podzemní síť cizí
—	sítě s NV
[]	kojektor, kabelovod

Dopravoprojekt Ostrava
K Majáku 5001
76001 Zlín

naše značka
5002068932

vyřizuje
Petr Matyáščík

datum
07.02.2020

Věc:

SILNICE III/37926, DRNOVICE, MOST 37926_1

K.ú. - p.č.: Drnovice u Vyškova

Stavebník: Ředitelství silnic Zlínského kraje, příspěvková organizace, K Majáku 5001, 76001 Zlín

Účel stanoviska: Povolení stavby - stavební režim (ÚR+SP)

GasNet, s.r.o., jako provozovatel distribuční soustavy (PDS) a technické infrastruktury, zastoupený GridServices, s.r.o., vydává toto stanovisko:

V ZÁJMOVÉM ÚZEMÍ STAVBY SE NACHÁZÍ TATO PLYNÁRENSKÁ ZAŘÍZENÍ A PLYNOVODNÍ PŘÍPOJKY:

-STL OC DN 50 plynovod + přípojky

Požadujeme respektovat průběh a ochranné pásmo plynárenského zařízení.

Při realizaci stavby je nutno dodržovat veškerá pravidla stanovená pro práce v ochranném pásmu (OP) plynárenského zařízení a plynovodních přípojek, které činí 1 m na každou stranu měřeno kolmo od obrysu plynovodu a přípojek. V tomto pásmu nesmí být umístovány žádné nadzemní stavby, prováděna skládka materiálu a výšková úprava terénu. Veškeré stavební práce budou prováděny v OP výhradně ručním způsobem a musí být vykonávány tak, aby v žádném případě nenarušily bezpečný provoz uvedených plynárenských zařízení a plynovodních přípojek.

Plynovod a přípojky s navrtávacími T-kusy (dále jen zařízení) nesmí být uloženy v konstrukci komunikace-zpevněných ploch nebo mostní konstrukce.

Nad plynárenským zařízením nesmí být umístěno žádné zařízení s pevným základem.

Křížení a souběh inž. sítí s plynovodním zařízením musí být v souladu s ČSN 73 60 05, tab. 1 a 2.

Budované objekty (např. šachty, vpusti, dopravní značky, sloupy atd.) musí dodržet od stávajícího zařízení světlostou vzdálenost dle ČSN EN 12 007, TPG 702 04, čl. 14.5 a 14.6 - minimálně 1m, tj. nesmí zasahovat do ochranného pásma zařízení - plynovodu!

Bude dodrženo krytí plynárenského zařízení dle ČSN 73 60 05.

- Po odtěžení stávající konstrukce komunikace nebo úrovně zemní pláně bude podstatně sníženo krytí stávajícího plynovodu a přípojek. Proto je vyloučeno použití těžké mechanizace (zejména válců s trny, zemních fréz atd.) přímo nad potrubím. Zejména je třeba věnovat při provádění prací zvýšenou pozornost a opatrnost u míst s odbočkami, kde navrtávací odbočkový T-kus vyčnívá nad vlastní potrubí a mohlo by dojít k jeho odtržení. Dále je třeba ověřit polohu přípojek, které jsou nad vlastním potrubím plynovodního řádu a navíc zpravidla uloženy kolmo na plynovod (tím i komunikaci).

- Při vysazování stromů a okrasných dřevin požadujeme dodržet od stávajícího plynárenského zařízení vzdálenost minimálně 2 metry na obě strany od osy plynovodu.

- Pokud realizace stavby vyvolá výškovou nebo směrovou úpravu trasy PZ, bude toto posuzováno jako přeložka. Náklady budou hrazeny investorem stavby.

Toto stanovisko se netýká žádných úprav plynárenského zařízení v zájmovém území.

Případně nutno řešit samostatně (<http://www.gasnet.cz/cs/kontakt-ni-system/>).

Současně si vyhrazuje upřesnění nebo rozšíření našich podmínek při zjištění situace na místě.

GridServices, s.r.o.

Plynárenská 499/1

Zábřovice

602 00 Brno

T +420532221111

F +420545578571

E info@gidservices.cz

I www.gidservices.cz

IČ: 27935311

DIČ: CZ27935311

Zapsán do obchodního rejstříku:

Krajský soud v Brně

oddíl C, vložka 57165

26.07.2007

Bankovní spojení:
Československá obchodní banka,
a.s.

Číslo účtu: 17837923

Kód banky: 0300

PŘED ZAHÁJENÍM STAVBY BUDE PROVEDENO PŘESNÉ VYTÝČENÍ PZ, viz.odst.3 tohoto stanoviska – poskytnutý zakres je pouze ORIENTAČNÍ.

V rozsahu této stavby souhlasíme s povolením stavby dle zákona 183/2006 Sb. ve znění pozdějších předpisů. Tento souhlas platí pro územní řízení, řízení o územním souhlasu, veřejnoprávní smlouvy pro umístění stavby, zjednodušené územní řízení, ohlášení, stavební řízení, společné územní a stavební řízení, veřejnoprávní smlouvu o provedení stavby nebo oznámení stavebního záměru s certifikátem autorizovaného inspektora.

V zájmovém území se mohou nacházet plynárenská zařízení jiných vlastníků či správců, případně i dlouhodobě nefunkční/neprovozovaná plynárenská zařízení bez dostupných informací o jejich poloze a vlastnictví.

Plynárenské zařízení a plynovodní přípojky jsou dle ust. § 2925 zákona č. 89/2012 Sb., občanského zákoníku, provozovány jako zařízení zvlášť nebezpečné a z tohoto důvodu jsou chráněny ochranným pásmem dle zákona č.458/2000 Sb. ve znění pozdějších předpisů.

Nedodržení podmínek uvedených v tomto stanovisku zakládá odpovědnost stavebníka za vzniklé škody.

Rozsah ochranného pásma je stanoven v zákoně 458/2000 Sb. ve znění pozdějších předpisů.

Při realizaci uvedené stavby budou dodrženy podmínky pro provádění stavební činnosti:

1) Za stavební činnosti se pro účely tohoto stanoviska považují všechny činnosti prováděné v ochranném pásmu plynárenského zařízení a plynovodních přípojek (tzn. i bezvýkopové technologie a terénní úpravy) a činnosti mimo ochranné pásmo, pokud by takové činnosti mohly ohrozit bezpečnost a spolehlivost plynárenského zařízení a plynovodních přípojek (např. trhací práce, sesuvy půdy, vibrace, apod.).

2) Stavební činnosti je možné realizovat pouze při dodržení podmínek stanovených v tomto stanovisku. Nebudou-li tyto podmínky dodrženy, budou stavební činnosti, považovány dle § 68 zákona č.458/2000 Sb. ve znění pozdějších předpisů za činnost bez našeho předchozího souhlasu. Při každé změně projektu nebo stavby (zejména trasy navrhovaných inženýrských sítí) je nutné požádat o nové stanovisko k této změně.

3) Před zahájením stavební činnosti bude provedeno vytyčení trasy a přesné určení uložení plynárenského zařízení a plynovodních přípojek. Vytyčení trasy provede příslušná provozní oblast (formulář a kontakt naleznete na www.gridservices.cz nebo NONSTOP zákaznická linka 800 11 33 55). Při žádosti uvede žadatel naši značku (číslo jednací) uvedenou v úvodu tohoto stanoviska. O provedeném vytyčení trasy bude sepsán protokol. Přesné určení uložení plynárenského zařízení a plynovodních přípojek je povinen provést stavebník na svůj náklad. Bez vytyčení trasy a přesného určení uložení plynárenského zařízení a plynovodních přípojek stavebníkem nesmí být vlastní stavební činnosti zahájeny. Vytyčení plynárenského zařízení a plynovodních přípojek považujeme za zahájení stavební činnosti.

4) Bude dodržena mj. ČSN 73 6005, TPG 702 04, zákon č.458/2000 Sb. ve znění pozdějších předpisů, případně další předpisy související s uvedenou stavbou.

5) Pracovníci provádějící stavební činnosti budou prokazatelně seznámeni s polohou plynárenského zařízení a plynovodních přípojek, rozsahem ochranného pásma a těmito podmínkami.

6) Při provádění stavební činnosti, vč. přesného určení uložení plynárenského zařízení je stavebník povinen učinit taková opatření, aby nedošlo k poškození plynárenského zařízení a plynovodních přípojek nebo ovlivnění jejich bezpečnosti a spolehlivosti provozu. Nebude použito nevhodného nářadí, zemina bude těžena pouze ručně bez použití pneumatických, elektrických, bateriových a motorových nářadí.

7) Odkryté plynárenské zařízení a plynovodní přípojky budou v průběhu nebo při přerušení stavební činnosti řádně zabezpečeny proti jejich poškození.

8) V případě použití bezvýkopových technologií (např. protlaku) bude před zahájením stavební činnosti provedeno úplné obnažení plynárenského zařízení a plynovodních přípojek v místě křížení na náklady stavebníka. V případě, že nebude tato podmínka dodržena, nesmí být použita bezvýkopová technologie.

9) Stavebník je povinen neprodleně oznámit každé i sebemenší poškození plynárenského zařízení nebo plynovodních přípojek (vč. izolace, signalizačního vodiče, výstražné fólie atd.) na telefon 1239.

10) Před provedením zásypu výkopu bude provedena kontrola dodržení podmínek stanovených pro stavební činnosti, kontrola plynárenského zařízení a plynovodních přípojek. Kontrolu provede příslušná provozní oblast

(formulář a kontakt naleznete na www.gridservices.cz nebo NONSTOP zákaznická linka 800 11 33 55). Při žádosti uvede žadatel naši značku (číslo jednací) uvedenou v úvodu tohoto stanoviska. Povinnost kontroly se vztahuje i na plynárenské zařízení, které nebylo odhaleno. O provedené kontrole bude sepsán protokol. Bez provedené kontroly nesmí být plynárenské zařízení a plynovodní přípojky zasypány. V případě, že nebudou dodrženy výše uvedené podmínky, je stavebník povinen na základě výzvy provozovatele plynárenského zařízení a plynovodních přípojek, nebo jeho zástupce doložit průkaznou dokumentaci o nepoškození plynárenského zařízení a plynovodních přípojek během výstavby nebo provést na své náklady kontrolní sondy v místě styku stavby s plynárenským zařízením a plynovodními přípojkami.

11) Plynárenské zařízení a plynovodní přípojky budou před zásypem výkopu řádně podsypány a obsypány těžným pískem, bude provedeno zhutnění a bude osazena výstražná fólie žluté barvy, vše v souladu s ČSN EN 12007-1-4, TPG 702 01, TPG 702 04.

12) Neprodleně po skončení stavební činnosti budou řádně osazeny všechny poklopy a nadzemní prvky plynárenského zařízení a plynovodních přípojek.

13) Poklopy uzávěrů a ostatních armatur na plynárenském zařízení a plynovodních přípojkách, vč. hlavních uzávěrů plynu (HUP) na odběrném plynovém zařízení udržovat stále přístupné a funkční po celou dobu trvání stavební činnosti.

14) Případné zřizování staveniště, skladování materiálů, stavebních strojů apod. bude realizováno mimo ochranné pásmo plynárenského zařízení a plynovodních přípojek (není-li ve stanovisku uvedeno jinak).

15) Bude zachována hloubka uložení plynárenského zařízení a plynovodních přípojek (není-li ve stanovisku uvedeno jinak).

16) Při použití nákladních vozidel, stavebních strojů a mechanismů zabezpečit případný přejezd přes plynárenské zařízení a plynovodní přípojky uložení panelů v místě přejezdu plynárenského zařízení.

Platí pouze pro území vyznačené v příloze tohoto stanoviska a to 24 měsíců ode dne jeho vydání.

V případě dotčení pozemku v majetku společnosti GasNet, s.r.o. je třeba dále projednat smluvní vztah k tomuto pozemku. Kontakt na projednání naleznete na adrese www.gasnet.cz/cs/kontakt-system/, činnost "Smluvní vztahy - pozemky a budovy plynárenských zařízení", případně na NONSTOP zákaznické lince 800 11 33 55.

Za správnost a úplnost dokumentace předložené s žádostí včetně jejího souladu s platnými předpisy plně zodpovídá její zpracovatel. Stanovisko nenahrazuje případná další stanoviska k jiným částem stavby.

V případě další korespondence nebo jednání (např. změna stavby) uvádějte naši značku - 5002068932 a datum tohoto stanoviska. Kontakty jsou k dispozici na www.gridservices.cz nebo NONSTOP zákaznická linka 800 11 33 55.

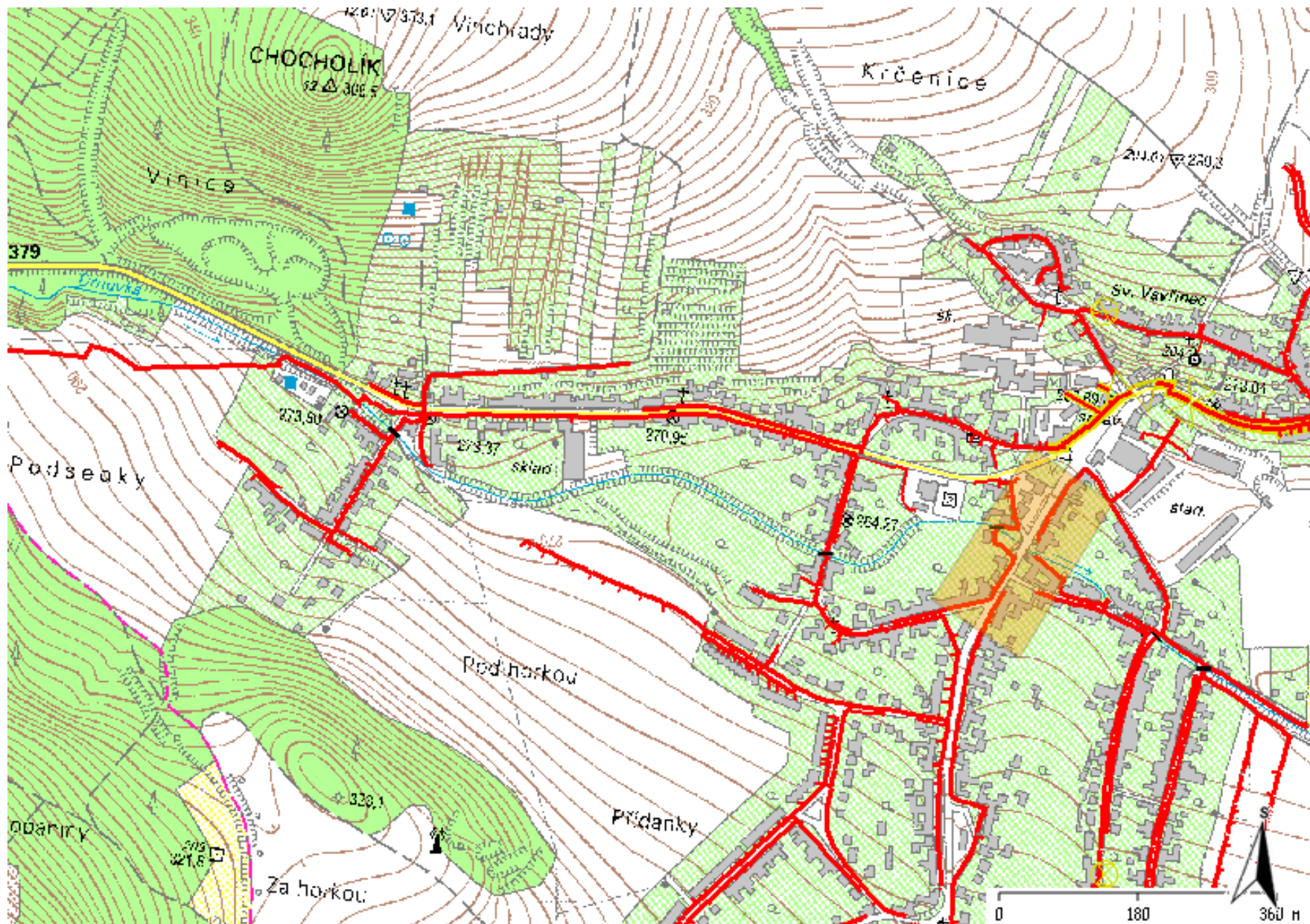


GasNet, s.r.o.
zastoupená společností GridServices, s.r.o., IČ 279 35 311
Petr Matyášník
Technik externích požadavků-Morava
Oddělení zpracování ext.požadavků-Morava
+42053228414
petr.matyastik@gasnet.cz

Přílohy: Orientační zakres plynárenského zařízení, Detailní zakres plynárenského zařízení, Ověřená příloha žadatele

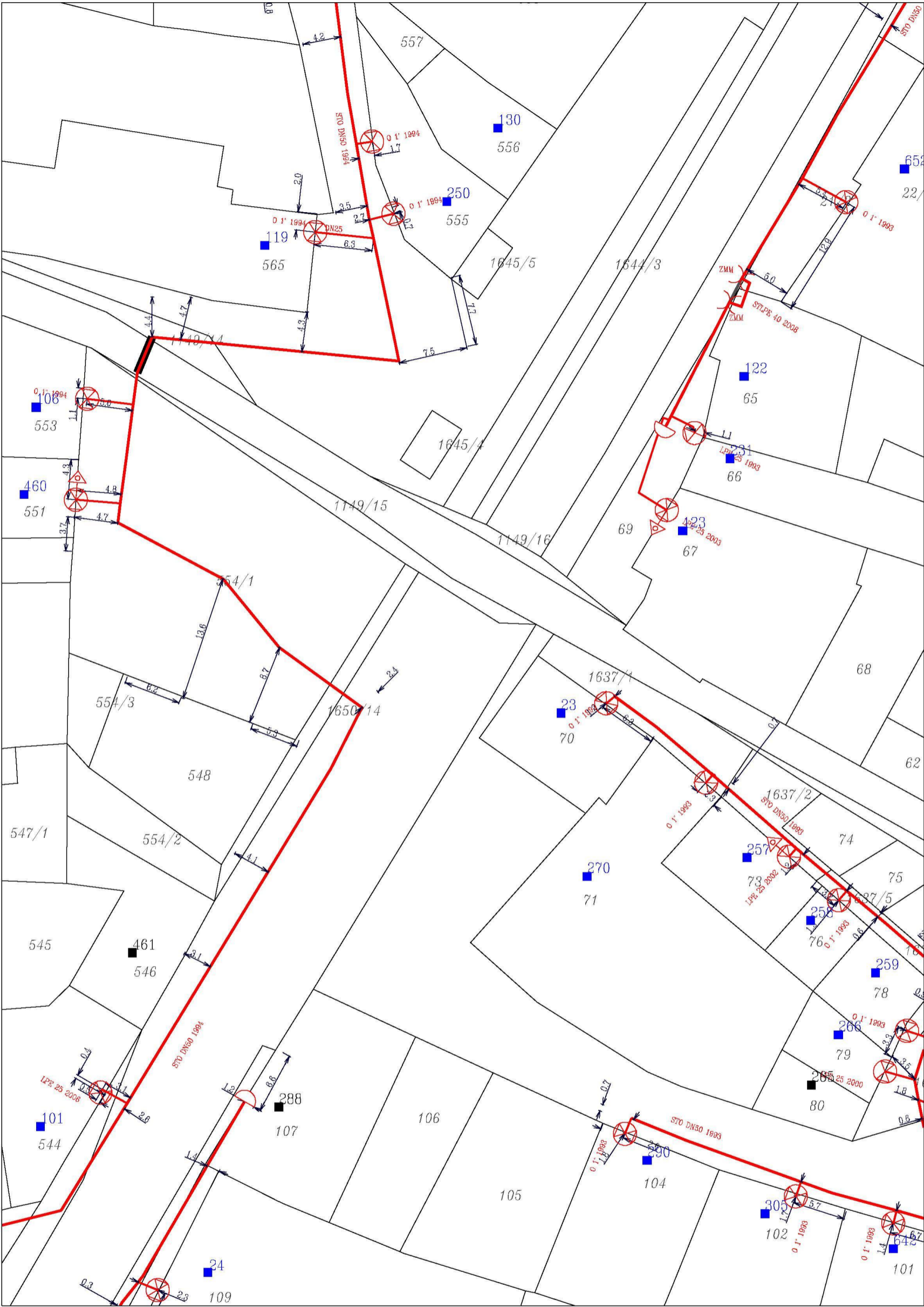
Příloha: Orientační zakres plynárenského zařízení. Tato příloha je nedílnou součástí stanoviska č. 5002068932 ze dne 07.02.2020.

Provozovatel DS: GasNet, s.r.o.; Stavebník: Ředitelství silnic Zlínského kraje, příspěvková organizace, K Majáku 5001, 76001 Zlín. K.ú.: Drnovice u Vyškova.

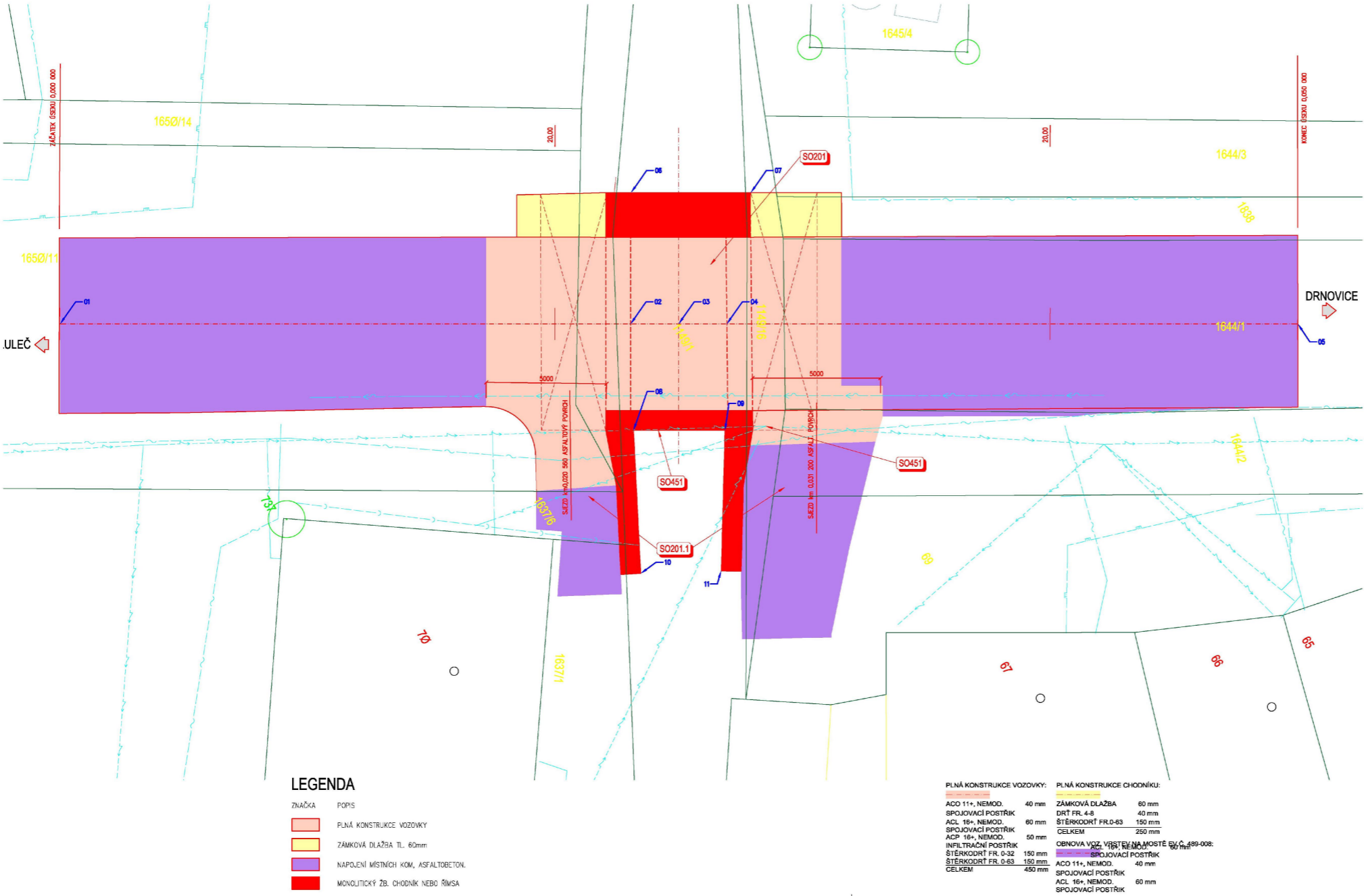


Legenda:

	linie plynovodu
—	NTL
—	STL
—	VTL
—	WTL
—	nefunkční
- - -	plánovaná stavba před realizací
—	ve výstavbě, neuvedeno do provozu
	regulační stanice
- - - - -	ochranné zařízení
- - - - -	kabel
- - - - -	elektropřípojka
- - - - -	kabel protikoroziční ochrany
—	anodové uzemnění
	stanice katodové ochrany
■	pásmo vlivu anodového uzemnění SKAO
- - - - -	neplynovodní zařízení (linie/ bod)



Legenda:		linie		ochranné zařízení		neplynovodní zařízení (linie/bod)
		NTL/ STL/ VTL/		kabel protikorozní ochrany		
		VVTL		kabel		
		plynovodu		elektropřípojka		anodové uzemnění
		nefunkční				stanice katodové ochrany
		plánovaná stavba před realizací				pásmo vlivu anodového uzemnění SKAO
		výstavba		regulační stanice		



SOUVISEJÍCÍ OBJEKTY

- [SO 201] MOST EV. Č. 37926-1
- [SO 451] PŘELOŽKA SLOUPU NN STAVBA JINÉHO INVESTORA
- [SO 901] DIO

STÁVAJÍCÍ SÍŤ

- [Blue line] NADZEMNÍ VEDENÍ NN
- [Red line] SPOJOVACÍ VEDENÍ
- [Green line] KANALIZACE
- [Yellow line] VODOVOD

OBJEDNATEL	Správa a údržba silnic Jihomoravského kraje příspěvková organizace kraje
	Žerotínovo náměstí 449/3 602 00 Brno

ZHOTOVITEL	"DPO - Viadesigne s.r.o. - RD SÚSJMK"
------------	---------------------------------------

ZMĚNA VÝKRESU:				
Č. ZMĚNY	PŘEDMĚT ZMĚNY	ZMĚNU PROVEDL	PODPIS	DATUM ZMĚNY
1				
2				

C

VÝŠKOVÝ SYSTÉM: Bpv
SOUŘAD. SYSTÉM: S-JTSK

VEDOUcí PROJEKTANT	ING. MARTINA PAPERŠOVÁ		
ZODPOVĚDNÝ PROJEKTANT	ING. MARTINA PAPERŠOVÁ		
VYPRACOVAL	ING. FILIP ŠTRUHAR		
KONTROLOVAL	ING. MARTIN VILČ		
NÁZEV AKCE:			
SILNICE III/37926 DRNOVICE, MOST 37926-1			
NÁZEV OBJEKTU:			
KOORDINAČNÍ SITUACE V KN			
PRÍLOHA:		ČÍS. SOUPRAVY	ČÍS. VÝKRESU
			03



Vodovody a kanalizace Vyškov, a.s.
Brněnská 410/13, 682 01 Vyškov
Zapsaná v OR KS v Brně, odd. B, vl. 1170
IČO: 49454587, DIČ: CZ49454587

Správa a údržba silnic
Jihomoravského kraje, p.o.k.

Žerotínovo náměstí 449/3
602 00 Brno

Váš dopis zn./ze dne:

Naše značka:
2020-00239/20200117/TÚ/so

Vyřizuje:
Karel Soldán
k.soldan@vakvyskov.cz

Vyškov dne:
04. 02. 2020

Věc: Vyjádření k PD (stupeň – společné územní rozhodnutí a stavební povolení) na akci „Silnice III/37926 Drnovice, most 37926-1“

Předložená projektová dokumentace pro společné územní rozhodnutí a stavební povolení na akci „Silnice III/37926 Drnovice, most 37926-1“ řeší předpokládanou realizaci stavební úpravy stávajícího mostu 37926-1 na silnici III/37926 přes potok Drnůvka v obci Drnovice.

S realizací stavby souhlasíme.

Ke stavbě sdělujeme následující:

1. Z hlediska dotčení vodních zdrojů a ochranných pásem vodních zdrojů (dále jen OPVZ) ve správě či provozování společnosti VaK Vyškov, a.s. je realizace stavby možná.
Upozorňujeme, že lokalita stavby je situována v OPVZ zdroje Račice – Pístovice, Drnovice.
2. Z hlediska dotčení stávajících zařízení v majetku či provozování společnosti VaK Vyškov, a.s. a jejich ochranného pásma je realizace stavby možná.
Sdělujeme, že:
 - a) vodovod a kanalizace pro veřejnou potřebu v obci Drnovice je k dnešnímu dni v majetku a provozování společnosti VaK Vyškov, a.s.
 - b) dešťová kanalizace v obci Drnovice je v majetku Obce Drnovice. Dešťová kanalizace v obci Drnovice není v provozování společnosti VaK Vyškov, a.s.
 - c) vodovodní a kanalizační přípojky jsou v majetku majitelů jednotlivých připojených pozemků či objektů. Průběhy vodovodních a kanalizačních přípojek nemá společnost VaK Vyškov, a.s. v evidenci.
 - d) budou prováděny výkopové a stavební práce v blízkosti a nad vodovodem a kanalizací pro veřejnou potřebu a objekty na vodovodu a kanalizaci pro veřejnou potřebu v majetku a provozování společnosti VaK Vyškov, a.s.
3. S ohledem na stáří a technický stav stávajícího vodovodu pro veřejnou potřebu procházejícího pod mostní konstrukcí společnost VaK Vyškov, a.s. předpokládá provedení jeho opravy na vlastní náklady. Z tohoto důvodu požadujeme **v dostatečném časovém předstihu** informovat společnost VaK Vyškov, a.s. (stř. 01) o termínu realizace opravy mostu a to na nutnost zajištění projektové a stavební přípravy.
4. Termín realizace opravy mostu požadujeme **koordinovat** s termínem dokončení opravy vodovodu pro veřejnou potřebu realizované společností VaK Vyškov, a.s.
5. V rámci realizace stavby musí být zachována funkčnost stávajícího výustního objektu na kanalizaci pro veřejnou potřebu v majetku a provozování společnosti VaK Vyškov, a.s.
6. Při dotčení povrchových znaků na vodovodu pro veřejnou potřebu (tj. šoupákové poklopy, atd.) provést pozdvižení či snížení dotčených povrchových znaků a úpravu zákopových souprav na niveletu upraveného terénu a to ve spolupráci s provozním střediskem společnosti VaK Vyškov, a.s. (stř. 01, p. Grmela, tel.: 517324938, email: grmela@vakvyskov.cz). Náklady hradí investor stavby.

7. Investor, příp. dodavatel stavby **přizve** provozní střediska společnosti VaK Vyškov, a.s. (vodovod – stř. 01, p. Grmela, tel.: 517324938, email: grmela@vakvyskov.cz a kanalizace – stř. 02, p. Valouch, tel.: 517346021, email: valouch@vakvyskov.cz) **ke kontrole**:
- a) úpravy osazení dotčených povrchových znaků včetně úpravy zákopových souprav a jejich převzetí po dokončení stavby
 - b) zachování funkčnosti výustního objektu
- O kontrole bude pracovníkem provozního střediska společnosti VaK Vyškov, a.s. (stř. 01, stř. 02) proveden zápis.
8. Při provádění výkopových a stavebních prací v blízkosti a nad vodovodem a kanalizací pro veřejnou potřebu a objekty na vodovodu a kanalizaci pro veřejnou potřebu v majetku a provozování společnosti VaK Vyškov, a.s. **dbát** zvýšené opatrnosti, aby nedošlo k poškození či narušení potrubí a objektů těchto zařízení.
9. Zákres inž. sítí v majetku či provozování společnosti VaK Vyškov, a.s. je v projektové dokumentaci pouze informativní. Z tohoto důvodu **je nutno min. 7 dní před** zahájením výkopových a stavebních prací objednat u společnosti VaK Vyškov, a.s.:
- a) vytýčení vodovodního řadu (stř. 01, p. Grmela, tel.: 517324938, email: grmela@vakvyskov.cz)
 - b) vytýčení kanalizačního řadu (stř. 02 – ČOV Vyškov, p. Valouch, tel.: 517346021, email: valouch@vakvyskov.cz) včetně objektů na kanalizačním řadu.
10. Toto vyjádření slouží po účely společného územního rozhodnutí a stavebního povolení vydaného příslušným stavebním úřadem.

Platnost tohoto vyjádření je jeden rok od data vydání.

S pozdravem


VODOVODY A KANALIZACE
VYŠKOV, a.s. ⑰
682 01 Vyškov, Brněnská 410/13
Ing. Oldřich Novoměstský
vedoucí technického úseku

Název akce: "190070 - SILNICE III/37926,DRNOVICE, MOST 37926_1"

DOKLADY - VYJÁDŘENÍ K PROJEKTOVÉ DOKUMENTACI pro DUSP

Existence sítí				
doklad č.	organizace	o vyjádření, rozhodnutí požádáno dne	vyjádření, rozhodnutí ze dne	č.j./zn.
1	Česká telekomunikační infrastruktura a.s. (CETIN)	07.05.2019	07.05.2019	625032/19
2	České Radiokomunikace a.s.	07.05.2019	07.05.2019	UPTS/OS/218827/2019
3	Dial Telecom	07.05.2019	07.05.2020	CR689488
4	EON Česká republika	07.05.2019	07.05.2019	D-8610-16324500
5	GasNet GridServices (RWE)	07.05.2019	07.05.2019	5001923653
6	INFOS LEAS s.r.o.	07.05.2019	24.05.2019	190524/072F
7	Správa a údržba silnic Jihomoravského kraje	07.05.2019	07.05.2019	8006/2019/DoKo
8	T-Mobile Czech Republic	07.05.2019	07.05.2019	E18283/19
9	Vodafone Czech Republic	07.05.2019	07.05.2019	MW9910130229119638
10	itself s.r.o	07.05.2019	31.05.2019	19/002664
11	Ministerstvo obrany - Sekce ekonomická a majetková - OOÚZ	07.05.2019	14.05.2019	498/9/7012018-1150
12	Obec Drnovice	07.05.2019	29.05.2019	
13	OPTILINE a.s. zást. Sitel s.r.o.	07.05.2019	21.05.2019	1411901182
14	SITEL s.r.o.	07.05.2019	21.05.2019	1411901182
15	Vodovody a kanalizace Vyškov a.s.	07.05.2019	11.06.2019	2019-01378/2019-07219/TÚ/so

**VYJÁDŘENÍ O EXISTENCI SÍTĚ ELEKTRONICKÝCH KOMUNIKACÍ
společnosti Česká telekomunikační infrastruktura a.s.
(„Vyjádření“)**

**A VŠEOBECNÉ PODMÍNKY OCHRANY SÍTĚ ELEKTRONICKÝCH KOMUNIKACÍ
společnosti Česká telekomunikační infrastruktura a.s.
(„Všeobecné podmínky ochrany SEK“)**

toto Vyjádření a Všeobecné podmínky ochrany SEK je vydané dle ustanovení § 101 zákona č. 127/2005 Sb., o elektronických komunikacích a o změně některých souvisejících zákonů, v účinném znění („**Zákon o elektronických komunikacích**“), a dle ustanovení § 161 zákona č. 183/2006 Sb., o územním plánování a stavebním řádu, v účinném znění („**Stavební zákon**“), a dle příslušných ustanovení zákona č. 89/2012 Sb., občanský zákoník, v účinném znění („**Občanský zákoník**“)

Číslo jednací: 625032/19

Číslo žádosti: 0119 455 673 („Žádost“)

Název akce („Stavba“)	190070 Drnovice most	
Důvod vydání Vyjádření („Důvod vyjádření“)	Informace o poloze sítě	
Žadatel	DOPRAVOPROJEKT Ostrava a.s., kontaktní osoba: DOPRAVOPROJEKT Ostrava a.s., Masarykovo náměstí 5/5, Ostrava, 70200	
Stavebník	-- neuvedeno --, -- neuvedeno --, 0	
Zájmové území	Okres	Vyškov
	Obec	Drnovice
	Kat. území / č. parcely	Drnovice u Vyškova
Platnost Vyjádření	7. 5. 2021 („Den konce platnosti Vyjádření“)	

Žadatel Žádostí určil a vyznačil Zájmové území, jakož i určil Důvod Vyjádření.

Na základě určení a vyznačení Zájmového území Žadatelem a na základě určení Důvodu Vyjádření vydává společnost Česká telekomunikační infrastruktura a.s. následující Vyjádření:

Dojde ke střetu se sítí elektronických komunikací (dále jen „SEK“) společnosti **Česká telekomunikační infrastruktura a.s.**

- (I) Na Žadatelem určeném a vyznačeném Zájmovém území se vyskytuje SEK společnosti Česká telekomunikační infrastruktura a.s.; a
- (II) Stavebník nebo jím pověřená třetí osoba je povinen řídit se Všeobecnými podmínkami ochrany SEK, které jsou nedílnou součástí Vyjádření; a
- (III) pro případ, že bude nezbytné přeložení SEK, zajistí vždy takové přeložení SEK její vlastník, společnost Česká telekomunikační infrastruktura a.s. Stavebník, který vyvolal překládku SEK je dle ustanovení § 104 odst. 17 Zákona o elektronických komunikacích povinen uhradit společnosti Česká telekomunikační infrastruktura a.s. veškeré náklady na nezbytné úpravy dotčeného úseku SEK, a to na úrovni stávajícího technického řešení; a
- (IV) pro účely přeložení SEK dle bodu (III) tohoto Vyjádření je Stavebník povinen uzavřít se společností Česká telekomunikační infrastruktura a.s. Smlouvu o realizaci překládky SEK; a
- (V) Stavebník a/nebo Žadatel není oprávněn užít toto Vyjádření k podání jakékoliv žádosti o vydání jakéhokoliv správního rozhodnutí či jiného rozhodnutí majícího obdobný charakter.

Číslo jednací: 625032/19

Číslo žádosti: 0119 455 673

Vyjádření je platné pouze pro Zájmové území určené a vyznačené Žadatelem, jakož i pro Důvod Vyjádření stanovený a určený Žadatelem v Žádosti.

Vyjádření pozbývá platnosti i) dnem, kdy je Žadatelem a/nebo Stavebníkem použito k podání žádosti o vydání jakéhokoliv správního rozhodnutí či jiného rozhodnutí majícího obdobný charakter a/nebo dnem zahájení jakéhokoliv správního rozhodnutí či jiného rozhodnutí majícího obdobný charakter, ve kterém bylo Vyjádření použito, ii) uplynutím doby platnosti v tomto Vyjádření uvedeného, iii) změnou rozsahu Zájmového území či změnou Důvodu Vyjádření uvedeného v Žádosti a/nebo iv) porušením Všeobecných podmínek ochrany SEK, to vše v závislosti na tom, která ze skutečností rozhodná pro pozbytí platnosti Vyjádření nastane nejdříve.

Společnost Česká telekomunikační infrastruktura a.s. vydáním tohoto Vyjádření poskytla Žadateli pro Žadatelem určené a vyznačené Zájmové území veškeré informace o SEK dostupné společnosti Česká telekomunikační infrastruktura a.s. ke dni podání Žádosti.

Ze strany společnosti Česká telekomunikační infrastruktura a.s. může v některých případech docházet ke zpracování Vašich osobních údajů. Ke zpracování Vašich osobních údajů dochází vždy v souladu s platnými právními předpisy. Konkrétní zásady a podmínky zpracování osobních údajů společnosti Česká telekomunikační infrastruktura a.s. jsou dostupné na <https://www.cetin.cz/zasady-ochrany-osobnich-udaju>.

V případě dotazů k Vyjádření kontaktujte prosím asistenční linku 238 461 111.

Přílohami Vyjádření jsou:

- *Všeobecné podmínky ochrany SEK*
- *Informace k vytýčení SEK ve vlastnictví společnosti Česká telekomunikační infrastruktura a.s.*
- *Situační výkres (obsahuje Zájmové území určené a vyznačené Žadatelem a výřezy účelové mapy SEK)*

Vyjádření vydala společnost **Česká telekomunikační infrastruktura a.s.** dne: 7. 5. 2019.



Česká telekomunikační infrastruktura a.s.
Olšanská 2681/6
130 00 Praha 3
DIČ: CZ04084063

96

VŠEOBECNÉ PODMÍNKY OCHRANY SÍTĚ ELEKTRONICKÝCH KOMUNIKACÍ společnosti Česká telekomunikační infrastruktura a.s.

1. PLATNOST VŠEOBECNÝCH PODMÍNEK

- i) Tyto Všeobecné podmínky ochrany sítě elektronických komunikací (dále jen „**VPOSEK**“) tvoří součást Vyjádření (jak je tento pojem definován níže v článku 2 VPOSEK).
- ii) V případě rozporu mezi Vyjádřením a těmito VPOSEK mají přednost ustanovení Vyjádření, pokud není těmito VPOSEK stanoveno jinak.

2. DEFINICE

Níže uvedené termíny, jsou-li použity v těchto VPOSEK a uvozeny velkým písmenem, mají následující význam, není-li těmito VPOSEK a/nebo Příslušnými požadavky stanoveno výslovně jinak:

„**CETIN**“ znamená Česká telekomunikační infrastruktura a.s. se sídlem Olšanská 2681/6, Praha 3 PSČ 130 00, IČO: 04084063, zapsaná v obchodním rejstříku vedeném Městským soudem v Praze pod spz. B 20623;

„**Den**“ je kalendářní den;

„**Kabelovod**“ podzemní zařízení sestávající se z tělesa Kabelovodu a kabelových komor, sloužící k zatahování kabelů a ochranných trubek;

„**Občanský zákoník**“ znamená zákon č. 89/2012 Sb., občanský zákoník, v účinném znění;

„**POS**“ je zaměstnanec společnosti CETIN, pověřený ochranou sítě, Bohumil Gartner, tel.: 602 521 715, e-mail: bohumil.gartner@cetin.cz;

„**Pracovní den**“ znamená Den, kromě soboty, neděle, a státních svátků a ostatních svátků ve smyslu zákona č. 245/2000 Sb., o státních svátcích, o významných dnech a o dnech pracovního klidu, v účinném znění;

„**Příslušné požadavky**“ znamená jakýkoli a každý příslušný právní předpis, vč. technických norem, nebo normativní právní akt veřejné správy či samosprávy, nebo jakékoli rozhodnutí, povolení, souhlas nebo licenc, včetně podmínek, které s ním souvisí;

„**Překládka**“ je stavba spočívající ve změně trasy vedení SEK ve vlastnictví CETIN nebo přemístění zařízení SEK ve vlastnictví CETIN; Stavebník, který Překládku vyvolal, je dle ustanovení § 104 odst. 17 Zákona o elektronických komunikacích povinen uhradit společnosti CETIN veškeré náklady na nezbytné úpravy dotčeného úseku SEK, a to na úrovni stávajícího technického řešení;

„**SEK**“ je síť elektronických komunikací ve vlastnictví CETIN;

„**Stavba**“ je stavba a/nebo činnosti ve vztahu, k níž bylo vydáno Vyjádření, a je prováděna Stavebníkem a/nebo Žadatelem v souladu s Příslušnými požadavky, povolená příslušným správním rozhodnutím vydaným dle Stavebního zákona;

„**Stavebník**“ je osoba takto označená ve Vyjádření;

„**Stavební zákon**“ je zákon č. 183/2006 Sb., o územním plánování a stavebním řádu, v účinném znění;

„**Vyjádření**“ je vyjádření o existenci sítě elektronických komunikací vydané společností CETIN dne 7. 5. 2019 pod č.j. 625032/19;

„**Zájmové území**“ je území označené Žadatelem a/nebo Stavebníkem v Žádosti;

„**Situační výkres**“ je výkres, který je přílohou Vyjádření a obsahuje Zájmové území určené a vyznačené Žadatelem v Žádosti a výřezy účelové mapy SEK;

„**Zákon o elektronických komunikacích**“ je zákon č. 127/2005 Sb., o elektronických komunikacích a o změně některých souvisejících zákonů, v účinném znění;

„**Žadatel**“ je osoba takto označená ve Vyjádření.

„**Žádost**“ je žádost, kterou Žadatel a/nebo Stavebník požádal CETIN o vydání Vyjádření.

3. PLATNOST A ÚČINNOST VPOSEK

Tyto VPOSEK jsou platné a účinné dnem odeslání Vyjádření na i) adresu elektronické pošty Stavebníka a/nebo Žadatele uvedenou v Žádosti nebo ii) adresu pro doručení prostřednictvím poštovní přepravy uvedenou Stavebníkem a/nebo Žadatelem v Žádosti.

4. OBECNÁ PRÁVA A POVINNOSTI STAVEBNÍKA A/NEBO ŽADATELE

- i) Stavebník, Žadatel je výslovně srozuměn s tím, že SEK je veřejné prospěšným zařízením, byla zřízena ve veřejném zájmu a je chráněna Příslušnými požadavky.
- ii) SEK je chráněna ochranným pásmem, jehož rozsah je stanoven (a) ustanovením § 102 Zákona o elektronických komunikacích a/nebo (b) právními předpisy účinnými před Zákonom o elektronických komunikacích, není-li Příslušnými požadavky stanoveno jinak.
- iii) Stavebník, Žadatel nebo jím pověřená třetí osoba, je povinen při provádění Stavby nebo jiných prací, při odstraňování havárií a projektování staveb, řídit se Příslušnými požadavky, správnou praxí v oboru stavebnictví a technologickými postupy a je povinen učinit veškerá nezbytná opatření vyžadovaná Příslušnými požadavky k ochraně SEK před poškozením. Povinnosti dle tohoto odstavce má Stavebník rovněž ve vztahu k SEK, které se nachází mimo Zájmové území.
- iv) Při zjištění jakéhokoli rozporu mezi údaji v Situačním výkresu, který je přílohou Vyjádření a skutečným stavem, je Stavebník a/nebo Žadatel povinen bez zbytečného odkladu, nejpozději Den následující po zjištění takové skutečnosti, zjištěný rozpor oznámit POS.
- v) Stavebník, Žadatel nebo jím pověřená třetí osoba, je povinen každé poškození či krádež SEK bezodkladně, nejpozději Den následující po zjištění takové skutečnosti, oznámit takovou skutečnost dohledovému centru společnosti CETIN na telefonní číslo +420 238 464 190.
- vi) Bude-li Stavebník, Žadatel nebo jím pověřená třetí osoba na společnosti CETIN požadovat, aby se jako účastník správního řízení, pro jehož účely bylo toto Vyjádření vydáno, vzdala práva na odvolání proti rozhodnutí vydanému ve správním řízení, je oprávněn kontaktovat POS.

5. POVINNOSTI STAVEBNÍKA PŘI PŘÍPRAVĚ STAVBY

- i) Při projektování Stavby je Stavebník povinen zajistit, aby projektová dokumentace Stavby (i) zohledňovala veškeré požadavky na ochranu SEK vyplývající z Příslušných požadavků, zejména ze Zákona o elektronických komunikacích a Stavebního zákona, (ii) respektovala správnou praxi v oboru stavebnictví a technologické postupy a (iii) umožňovala, aby i po provedení a umístění Stavby dle takové projektové dokumentace byla společnost CETIN, jako vlastník SEK schopna bez jakýkoliv omezení a překážek provozovat SEK, provádět údržbu a opravy SEK.
- ii) Nebude-li možné projektovou dokumentací zajistit některý, byť i jeden z požadavků dle předchozího odstavce (i) a/nebo umístění Stavby by mohlo způsobit, že nebude naplněn některý, byť i jeden z požadavků dle předchozího odstavce (i), vyvolá Stavebník Překládku.
- iii) Při projektování Stavby, která se nachází nebo je u ní zamýšleno, že se bude nacházet v ochranném pásmu radiových tras společnosti CETIN a překračuje výšku 15 m nad zemským povrchem, a to včetně dočasných objektů zařízení staveníště (jeřáby, konstrukce, atd.) je Stavebník povinen písemně kontaktovat POS za účelem získání konkrétního stanoviska a podmínek k ochraně radiových tras společnosti CETIN a pro určení, zda Stavba vyvolá Překládku. Ochranné pásmo radiových tras v šíři 50m je zakresleno do situačního výkresu, který je součástí tohoto Vyjádření.

VŠEOBECNÉ PODMÍNKY OCHRANY SÍTĚ ELEKTRONICKÝCH KOMUNIKACÍ společnosti Česká telekomunikační infrastruktura a.s.

- (iv) Pokud se v Zájmovém území nachází podzemní silové vedení (NN) ve vlastnictví společnosti CETIN, je Stavebník povinen ve vztahu k projektové dokumentaci zajistit totéž, co je uvedeno pod písm (i) tohoto článku 5, přičemž platí, že Stavebník vyvolá Překládku v případech uvedených pod písm (ii) tohoto článku 5.
- (v) Stavebník je povinen při projektování Stavby, která je stavbou (a) zařízení silových elektrických sítí (VN, VVN a ZVVN) a/nebo (b) trakčních vedení, provést výpočet či posouzení rušivých vlivů na SEK, zpracovat ochranná opatření, to vše dle a v souladu s Příslušnými požadavky. Stavebník je povinen nejpozději třicet (30) Dnů před podáním žádosti o vydání příslušného správního rozhodnutí k umístění Stavby dle Stavebního zákona předat POS výpočet či posouzení rušivých vlivů na SEK a zpracovaná ochranná opatření.
- (vi) Je-li Stavba v souběhu s Kabelovodem, nebo Kabelovod kříží, je Stavebník povinen nejpozději ke Dni, ke kterému započne se zpracováním projektové dokumentace ke Stavbě, oznámit POS a projednat s POS (a) veškeré případy, kdy trajektorie podvrtní a protlačí budou vedeny ve vzdálenosti menší, než je 1,5 m od Kabelovodu a (b) jakékoliv výkopové práce, které budou nebo by mohly být vedeny v úrovni či pod úrovní Kabelovodu nebo kabelové komory.
- (vii) Je-li Stavba umístěna nebo má být umístěna v blízkosti Kabelovodu, ve vzdálenosti menší, než jsou 2 m nebo kříží-li Stavba Kabelovod ve vzdálenosti menší, než je 0,5 m nad nebo kdekoliv pod Kabelovodem, je Stavebník povinen předložit POS k posouzení zakreslení Stavby v příčných řezech, přičemž do příčného řezu je Stavebník rovněž povinen zakreslit profil kabelové komory.

6. POVINNOSTI STAVEBNÍKA PŘI PROVÁDĚNÍ STAVBY

- (i) Stavebník je před započítím jakýchkoliv zemních prací ve vztahu ke Stavbě povinen vytyčit trasu SEK na terénu dle Příslušných požadavků a dle Stavebního zákona. S vytyčenou trasou SEK je Stavebník povinen seznámit všechny osoby, které budou anebo by mohly zemní práce ve vztahu ke Stavbě provádět. V případě porušení této povinnosti bude Stavebník odpovědný společnosti CETIN za náklady a škody, které porušením této povinnosti společnosti CETIN vzniknou a je povinen je společnosti CETIN uhradit.
- (ii) Pět (5) Pracovních dní před započítím jakýchkoliv prací ve vztahu ke Stavbě je Stavebník povinen oznámit společnosti CETIN, že zahájí práce či činnosti ve vztahu ke Stavbě. Písemné oznámení dle předchozí věty zašle Stavebník na adresu elektronické pošty POS a bude obsahovat minimálně číslo jednací Vyjádření a kontaktní údaje Stavebníka.
- (iii) Stavebník je povinen zabezpečit a zajistit SEK proti mechanickému poškození, a to zpravidla dočasným umístěním silničních betonových panelů nad kabelovou trasou SEK. Do doby, než je zajištěna a zabezpečena ochrana SEK proti mechanickému poškození, není Stavebník oprávněn přejíždět vozidly nebo stavební mechanizací kabelovou trasu SEK. Při přepravě vysokých nákladů nebo při projíždění stroji, vozidly či mechanizací pod nadzemním vedením SEK je Stavebník povinen prověřit, zda výška nadzemního vedení SEK je dostatečná a umožňuje spolehlivý a bezpečný způsob přepravy nákladu či průjezdu strojů, vozidel či mechanizace.
- (iv) Při provádění zemních prací v blízkosti SEK je Stavebník povinen postupovat tak, aby nedošlo ke změně hloubky uložení nebo prostorového uspořádání SEK. V místech, kde SEK vystupuje ze země do budovy, rozváděče, na sloup apod. je Stavebník povinen vykonávat zemní práce se zvýšenou mírou opatrnosti, výkopové práce v blízkosti sloupů nadzemního vedení SEK je Stavebník povinen provádět v takové vzdálenosti od sloupu nadzemního vedení SEK,

kteřá je dostatečná k tomu, aby nedošlo nebo nemohlo dojít k narušení stability sloupu nadzemního vedení SEK. Stavebník je povinen zajistit, aby jakoukoliv jeho činností nedošlo bez souhlasu a vědomí společnosti CETIN (a) ke změně nivelety terénu, a/nebo (b) k výsadbě trvalých porostů, a/nebo (c) ke změně rozsahu a změně konstrukce zpevněných ploch. Pokud došlo k odkrytí SEK, je Stavebník povinen SEK po celou dobu odkrytí náležitě zabezpečit proti provedení, poškození a odcizení.

- (v) Zjistí-li Stavebník kdykoliv během provádění prací ve vztahu ke Stavbě jakýkoliv rozpor mezi údaji v projektové dokumentaci a skutečností, je povinen bezodkladně přerušit práce a oznámit zjištěný rozpor na adresu elektronické pošty POS. Stavebník není oprávněn pokračovat v pracích ve vztahu ke Stavbě do doby, než získá písemný souhlas POS s pokračováním prací.
- (vi) Stavebník není bez předchozího písemného souhlasu společnosti CETIN oprávněn manipulovat s kryty kabelových komor, jakkoliv zakrývat vstupy do kabelových komor, a to ani dočasně, vstupovat do kabelových komor, jakkoliv manipulovat s případně odkrytými prvky SEK či s jakýmkoliv jiným zařízením se SEK souvisejícím. Rovněž bez předchozího písemného souhlasu společnosti CETIN není Stavebník oprávněn umístit nad trasou Kabelovodu jakoukoliv jinou síť technické infrastruktury v podélném směru.
- (vii) Byla-li v souladu s Vyjádřením a těmito VPOSEK odkryta SEK je Stavebník povinen tři (3) Pracovní dny před zakrytím SEK písemně oznámit POS zakrytí SEK a vyzvat ho ke kontrole před zakrytím. Oznámení Stavebníka dle předchozí věty musí obsahovat minimálně předpokládaný Den zakrytí, číslo jednací Vyjádření a kontaktní údaje Stavebníka. Stavebník není oprávněn provést zakrytí do doby, než získá písemný souhlas POS se zakrytím.

7. ROZHODNÉ PRÁVO

Vyjádření a VPOSEK se řídí českým právem, zejména Občanským zákoníkem, Zákonem o elektronických komunikacích a Stavebním zákonem. Veškeré spory z Vyjádření či VPOSEK vyplývající budou s konečnou platností řešeny u příslušného soudu České republiky.

8. PÍSEMNÝ STYK

Písemným stykem či pojmem „písemně“ se pro účely Vyjádření a VPOSEK rozumí předání zpráv jedním z těchto způsobů:

- v listinné podobě;
- e-mailovou zprávou s uznávaným elektronickým podpisem dle zák. č. 297/2016 Sb., o službách vytvářejících důvěru pro elektronické transakce, v účinném znění; a/nebo e-mailovou zprávou zaslanou na adresu POS.

9. ZÁVĚREČNÁ USTANOVENÍ

- (i) Stavebník, Žadatel nebo jím pověřená třetí osoba je počínaje Dnem převzetí Vyjádření povinen užít informace a data uvedená ve Vyjádření pouze a výhradně k účelu, pro který mu byla tato poskytnuta. Stavebník, Žadatel nebo jím pověřená třetí osoba není oprávněn informace a data rozmnožovat, rozšiřovat, pronajímat, půjčovat či jinak umožnit jejich užívání třetí osobou bez předchozího písemného souhlasu společnosti CETIN.
- (ii) Pro případ porušení kterékoliv z povinností Stavebníka, Žadatele nebo jím pověřené třetí osoby, založené Vyjádřením /nebo těmito VPOSEK je Stavebník, Žadatel či jím pověřená třetí osoba odpovědný za veškeré náklady a škody, které společnosti CETIN vzniknou porušením povinnosti Stavebníka, Žadatele nebo jím pověřené třetí osoby.

Číslo jednací: 625032/19

Číslo žádosti: 0119 455 673

Informace k vytyčení SEK

V případě požadavku na vytyčení SEK ve vlastnictví společnosti CETIN se, prosím, obraťte na společnosti uvedené níže:

Česká telekomunikační infrastruktura a.s. - středisko Morava jih

se sídlem: Olšanská 2681/6, Praha 3, PSČ 13000

IČ: 04084063

DIČ: CZ04084063

kontakt: tel: 238462177 obslužná doba po-pa 7 - 15 hod

Vegacom, a.s. - výhradní dodavatel společnosti Česká telekomunikační infrastruktura a.s.

se sídlem: Novodvorská 1010/14, 142 01 Praha4

IČ: 25788680

DIČ: CZ25788680

kontakt: Luboš Bodzík, mobil: 603855439, e-mail: bodzik@vegacom.cz

Jaromír Kovalčík (pro okres Hodonín), mobil: 725936197, e-mail: kovalcik@vegacom.cz

CONTENT, s.r.o.

se sídlem: Karlov 1246, 594 01 Velké Meziříčí, pobočka: Okružní 28/18, 591 01 Žďár nad Sázavou

IČ: 63492164

DIČ: CZ63492164

kontakt: Martin Kalina, tel/fax: 566521721, mobil: 777702117, e-mail: kalina@content-vm.cz,
vytycenisiti@seznam.cz

InfoTel

se sídlem: Brno, Novolíšeňská 18, PSČ: 628 00

IČ: 46981071

DIČ: CZ46981071

kontakt: Petr Košťál, mobil: 723350887, e-mail: petr_kostal@infotel.cz

Jiří Novotný, Montáž, údržba a servis tel.sítí - okr. Třebíč, Znojmo

se sídlem: Akad. Práta 524, 675 55 Hrotovice, okr. Třebíč

IČ: 72377259

DIČ:

kontakt: Jiří Novotný, tel.: 568860888, mobil: 777318588, e-mail: novotny.hrotovice@seznam.cz

Josef Joura

se sídlem: Okřešice 53, okres Třebíč, 674 01

IČ: 88282091

DIČ: CZ6312180820

kontakt: Josef Joura, mobil: 602578674, e-mail: josefjoura@seznam.cz

Karel Horský

se sídlem: Poličská 877/36, 568 02 Svitavy - Předměstí

IČ: 01377841

DIČ:

kontakt: Karel Horský, mobil: 602 483 023, e-mail: k.horsky.sy@gmail.com

Radim Zabloudil

se sídlem: Tábor 2356/28a, 602 00 Brno - Žabovřesky

IČ: 74899589

DIČ: CZ6210151585

kontakt: Radim Zabloudil, mobil: 602760276, e-mail: radim.zabloudil@seznam.cz

Sitel, spol. s r.o., oblast Brno

se sídlem: Vinohradská 74, 618 00 Brno-Černovice

IČ: 44797320

DIČ: CZ 44797320

kontakt: Vladimír Holík, mobil: 602171192, e-mail: vholik@sitel.cz

Číslo jednací: 625032/19

Číslo žádosti: 0119 455 673

STRATEL Telekomunikace s.r.o.

se sídlem: Rozdrojovice 112, 664 34 Brno-venkov

IČ: 26259427

DIČ: CZ26259427

kontakt: Daniel Stráský, tel/fax: 546221222, mobil: 602770022, e-mail: stratel@stratel.cz

TEMO Brno s.r.o

se sídlem: Hutařova 21, 612 00 Brno

IČ: 49436821

DIČ:

kontakt: Milan Král, tel.: 541216221, fax: 541213221, mobil: 602544583, e-mail: vytycenio2@centrum.cz

UniCab, s.r.o.,

se sídlem: Švehlova 44, 664 00 Šlapanice

IČ: 26961873

DIČ: CZ26961873

kontakt: Dita Schulzová, tel.: 548220344, e-mail: unicab@unicab.cz

DOPRAVOPROJEKT Ostrava a.s.

Masarykovo náměstí 5 /5

70200 Ostrava

Váš dopis značky / ze dne	Naše značka	Vyřizuje	Místo odeslání / dne
0000063670 / 07.05.2019	UPTS/OS/218827/2019	Simona Hulíková	Praha / 07.05.2019

Věc: Vyjádření k existenci podzemních sítí spol. České Radiokomunikace, a.s.

Účel: Existence sítí

Akce: 190070 Drnovice most

K Vaší žádosti o vyjádření k existenci sítí Vám sdělujeme, že ve Vámi vyznačeném/řešeném území nedojde ke styku s žádným podzemním vedením/zařízením v naší správě.

S pozdravem

Za správnost:


České Radiokomunikace a.s.
Skokanská 2117/1
169 00 Praha 6
(53)

Simona Hulíková
Specialista ochrany sítě

Příloha: Daňový doklad

Platnost tohoto vyjádření je jeden rok od data vystavení, tj. do 07.05.2020

PIN: 6780

Úhradu částky za vyjádření proveďte na účet Českých Radiokomunikací, a.s. Číslo účtu Českých Radiokomunikací, a.s. vč. variabilního symbolu naleznete na přiloženém Zjednodušeném daňovém dokladu.

Žádost č. j. UPTS/OS/218827/2019

Zájmové území



Poznámka: Upozorňujeme Vás, že toto stanovisko **NELZE** uplatnit pro umístění a provoz větrných elektráren.

Dial Telecom, a.s.
Křižíkova 237/36a
186 00 Praha 8-Karlín
IČ:28175492
DIČ:CZ28175492
Tel:226204111

DOPRAVOPROJEKT Ostrava a.s.
Masarykovo nám. 5/5
Ostrava
702 00

Naše značka
CR689488

Vyřizuje / Linka
Kopřivová / 226204111

Vystaveno
7.5.2019

Věc : Vyjádření k dokumentaci pro všechny stupně projektové dokumentace

Název akce/stavby : 190070 Drnovice most, k.ú. Drnovice u Vyškova (Vyškov) 632554.

Na základě Vaší žádosti Vám sdělujeme následující :

Ve Vámi vyznačeném prostoru stavby

se v současné době nenachází v zemi žádné podzemní komunikační vedení

ve vlastnictví a správě společnosti Dial Telecom, a.s.

K Vámi předloženému záměru nemáme námitek, souhlasíme s vydáním rozhodnutí ve všech stupních projektové dokumentace.

Platnost tohoto vyjádření je 1rok od jeho vydání.

Při změně rozsahu stavby je nutno požádat naši organizaci o nové vyjádření k existenci sítí elektronických komunikací.

S přátelským pozdravem



Dial Telecom
Dial Telecom, a.s.
Křižíkova 237/36a, 186 00 Praha 8 - Karlín
IČO: 28175492 DIČ: CZ28175492



E.ON Distribuce, a.s., F. A. Gerstnera 2151/6, 370 01 České Budějovice

DOPRAVOPROJEKT Ostrava a.s.
Monika Chovancová
Masarykovo náměstí 5/5
70200 Ostrava

České Budějovice, 07.05.2019

**Vyjádření o existenci zařízení distribuční soustavy (elektrická síť)
ve vlastnictví E.ON Distribuce, a.s. a podmínkách práce v jeho blízkosti.**

Investor stavby: DOPRAVOPROJEKT Ostrava a.s.
Název stavby: 190070 Drnovice most
Místo stavby: k.ú. Drnovice u Vyškova (632554), žadatelem
vyznačené zájmové území

Toto vyjádření slouží pro informaci o stávajícím elektrickém zařízení distribuční soustavy vlastněném a provozovaném společností E.ON Distribuce, a.s. a je vyjádřením pro územní a stavební řízení.

V zájmovém území výše uvedené stavby se nachází:

Podzemní vedení NN
Nadzemní vedení NN

Ke stavbě a činnosti v ochranných pásmech zařízení distribuční soustavy je investor povinen zajistit si písemný souhlas ve smyslu § 46 odst. 11 zákona č. 458/2000 Sb., o podmínkách podnikání a výkonu státní správy v energetických odvětvích, v platném znění.

Souhlas se stavbou a činností v ochranném pásmu zařízení distribuční soustavy uděluje E.ON Distribuce, a.s. (dále jen ECD). S podáním žádosti o souhlas, prosím, předložte projektovou dokumentaci stavby s podrobným zákresem a okótováním umístění stavby v ochranném pásmu. Žádost můžete podat elektronicky na **www.eon-distribuce.cz – Souhlas s činností a stavbou v ochranném pásmu**.

Kontakty na správce zařízení jsou uvedeny v závěru tohoto vyjádření.

Dovolte, abychom Vás upozornili, že při provádění zemních nebo jiných prací, které mohou ohrozit předmětné distribuční a sdělovací zařízení, jste povinni dle zákona č. 309/2006 Sb. a nařízení vlády č. 591/2006 Sb. učinit veškerá opatření, aby nedošlo ke škodám na výše uvedeném zařízení, na

E.ON Distribuce, a.s.
Poskytování informací k
sítím
F. A. Gerstnera 2151/6
370 01 České Budějovice
www.eon-distribuce.cz

David Remeš
T +420-54514-1961
david.remes@eon.cz

Naše značka
D8610-16324500

Sídlo společnosti:
F.A. Gerstnera 2151/6
České Budějovice 7
370 01 České Budějovice
Společnost je zapsána
v Obchodním rejstříku
vedeném Krajským soudem
v Českých Budějovicích,
oddíl B., vložka 1772
IČ: 280 85 400
DIČ: CZ28085400

majetku nebo na zdraví osob elektrickým proudem, zejména tím, že zajistíte:

1. Objednání přesného vytyčení distribuční sítě (trasy kabelu) v terénu a to nejméně 14 dnů před zahájením prací v blízkosti podzemního kabelového vedení. V případě, že nebude možné trasu kabelu bezpečně určit pomocí vytyčovacího zařízení, je investor zemních prací povinen pro jednoznačné stanovení jeho polohy provést na určených místech a v nezbytném rozsahu ruční odkrytí kabelu podle pokynů zaměstnanců ECD. **Vytyčení kabelů VN, NN zajistí Roman Holík, tel.: 733-670250, email: roman.holik@eon.cz.**
2. Provádění zemních prací v ochranném pásmu kabelového vedení výhradně klasickým ručním náradím bez použití jakýchkoli mechanismů s nejvyšší opatrností, nebude-li provozovatelem zařízení stanoveno jinak.
3. Výkopové práce v blízkosti nadzemního vedení NN budou prováděny tak, aby nedošlo k narušení stability podpěrných bodů a uzemňovací soustavy, nebo nebyl jinak ohrožen provoz zařízení a bezpečnost osob. Zároveň požadujeme dodržovat platná ustanovení norem ČSN EN 50 110-1 a PNE 33 3302, zvláště pak minimální dovolené vzdálenosti od vedení:

Minimální dovolené vzdálenosti	Holé vodiče	Izolované vodiče
Nad budovami		
Nad neschůdnými částmi (sklon > 15°), vzdorující ohni	0,5 m	0,3 m
Nad schůdnými částmi (sklon ≤ 15°), vzdorující ohni	4 m	3 m
Na budovách		
K budovám a jejich částem nebo vybavením	0,2 m	0,1 m
Kolem zedních oken		
Před oknem (pouze stávající vedení)	2 m	1 m
Nad oknem	0,2 m	0,2 m
Vedle okna	0,5 m	0,5 m
Pod oknem	1 m	1 m
Kolem střešních oken		
Před oknem	3 m	2 m
Nad oknem	1 m	1 m
Vedle okna	1 m	1 m
Pod oknem	1 m	1 m



4. Při provádění stavebních prací nesmí dojít k poškození a znepřístupnění zařízení distribuční soustavy.
5. Ohlášení jakéhokoliv poškození distribučního a sdělovacího zařízení na telefonním čísle Poruchové služby **800 22 55 77**.

Kontakty správců zařízení:

VN+NN:

Regionální správa, František Sýkora, tel.: 54514-5043,
email: frantisek1.sykora@eon.cz

Vyjádření má platnost do 07.05.2021.

Upozorňujeme Vás na možnou polohovou odchylku vedení v přiložené situaci s informativním zákresem sítí

Do přiložené a námi orazítované situace jsme **informativně** zakreslili:

- zeleně plně podzemní vedení NN
- zeleně čárkovaně nadzemní vedení NN

Při vytýčení trasy zařízení i ke kontrole před záhozem a ke všem dalším souvisejícím jednáním předložte, prosím, toto vyjádření.

Vyjádření nenahrazuje a neuvádí připojovací podmínky. V případě, že požadujete připojení nového odběrného místa můžete podat žádost elektronicky na www.eon-distribuce.cz.

S přátelským pozdravem

E.ON Distribuce, a.s.



E.ON Distribuce, a.s.
F. A. Gerstnera 2151/6
České Budějovice 7
370 01 České Budějovice

Příloha: Orazítovaná situace s informativním zákresem sítí



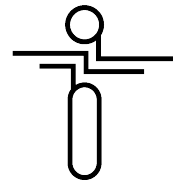
Následující oddíl se vyplňuje v případě žádosti o udělení souhlasu se zjednodušeným územním řízením nebo s uzavřením veřejnoprávní smlouvy

Udělení souhlasu (pro platnost udělení souhlasu je nutný podpis a razítko oprávněného pracovníka ECD)

Souhlasíme – Nesouhlasíme se zjednodušeným územním řízením

Souhlasíme – Nesouhlasíme s uzavřením veřejnoprávní smlouvy

E.ON Distribuce, a.s.



DOPRAVOPROJEKT Ostrava
a.s.
Masarykovo náměstí 5/5
70200 Ostrava

naše značka
5001923653

vyřizuje
Jaroslav Kápička

datum
07.05.2019

Věc:

190070 Drnovice most

K.ú. - p.č.: Drnovice u Vyškova

Stavebník: DOPRAVOPROJEKT Ostrava a.s., Masarykovo náměstí 5/5, 70200 Ostrava

Účel stanoviska: Informace o výskytu sítí (formát PDF)

GasNet, s.r.o., jako provozovatel distribuční soustavy (PDS) a technické infrastruktury, zastoupený GridServices, s.r.o., vydává toto stanovisko:

Toto stanovisko slouží POUZE JAKO INFORMACE o výskytu plynárenského zařízení a plynovodních přípojek (dále jen PZ) v zájmovém území vyznačeném v příloze.

V zájmovém území vyznačeném v příloze tohoto stanoviska, nebo jeho blízkosti se NACHÁZÍ provozovaná PZ ve vlastnictví nebo správě GasNet, s.r.o. - viz příloha s informativní polohou PZ a informací v legendě. Upozorňujeme, že se v zájmovém území vyznačeném v příloze tohoto stanoviska mohou nacházet PZ, která jsou ve fázi výstavby a doposud nebyla předána GasNet, s.r.o. k provozování. Taktéž se v zájmovém území mohou nacházet PZ jiných vlastníků či správců, případně i dlouhodobě nefunkční/neprovozovaná PZ bez dostupných informací o jejich poloze a vlastnictví. Tato PZ NEJSOU v příloze vyznačena a nejsou předmětem tohoto stanoviska.

Toto stanovisko LZE použít pro:

- případné upřesnění polohy PZ jeho vytýčením. Vytýčení provede příslušná regionální oblast a to ZDARMA. Při žádosti uvede žadatel naši značku (číslo jednací) uvedenou v úvodu tohoto stanoviska. Objednání vytýčení se provádí na portálu Distribuce plynu online: <https://dpo.gasnet.cz/zadost-o-vytyceni>.

Toto stanovisko NELZE použít pro:

- jednání s orgány státní správy ve věcech územního plánování a stavebního řádu dle zákona č. 183/2006 Sb. v platném znění
- územní řízení, řízení o územním souhlasu, veřejnoprávní smlouvy pro umístění stavby, zjednodušené územní řízení, ohlášení, stavební řízení, společné územní a stavební řízení, veřejnoprávní smlouvu o provedení stavby nebo oznámení stavebního záměru s certifikátem autorizovaného inspektora.
- realizaci stavby a rovněž nenahrazuje stanovisko k dokumentaci stavby.

Pokud chcete využít poskytnuté informace pro zpracování projektové dokumentace, sdělujeme Vám tyto další informace:

1) O poskytnutí polohy stávajících PZ ve správě GasNet, s.r.o. v digitální podobě (dgn,dwg) lze požádat prostřednictvím služby Vektorová data, která je dostupná na <https://dpo.gasnet.cz/zadost-o-vektorova-data>. Tato služba je určena odborné veřejnosti (projekční firmy) a obcím a krajům (oblast územního plánování).

2) Projektovou dokumentaci, ve které budou zakreslena PZ dle poskytnutých mapových nebo elektronických podkladů, požadujeme předložit k odsouhlasení podáním žádosti na portálu Distribuce plynu online <https://dpo.gasnet.cz/zadost-o-stanovisko>.

3) Dokumentace bude vypracována ve smyslu stavebního zákona č. 183/2006 Sb. ve znění pozdějších předpisů.

GridServices, s.r.o.

Plynárenská 499/1
Zábřovice
602 00 Brno
T +420532221111
F +420545578571
E info@gridservices.cz
I www.gridservices.cz
IČ: 27935311
DIČ: CZ27935311

Zapsán do obchodního rejstříku:
Krajský soud v Brně
oddíl C, vložka 57165
26.07.2007

Bankovní spojení:
Československá obchodní banka,
a.s.
Číslo účtu: 17837923
Kód banky: 0300

4) Pokud v poskytnutých mapových podkladech naleznete informaci o PLÁNOVANÉ STAVBĚ PŘED REALIZACÍ, jedná se o situaci, kdy v zájmovém území nebo v jeho blízkosti se připravuje plynárenská stavba (rekonstrukce, nová výstavba, přeložka). V případě, že se bude jednat o připravovanou investici GasNet, s.r.o., požadujeme Vaši stavbu koordinovat s naším záměrem.

5) Pokud v poskytnutých mapových podkladech naleznete informaci o PROVEDENÉ VÝSTAVBĚ, KTERÁ NENÍ UVEDENA DO PROVOZU, jedná se o situaci, kdy v zájmovém území nebo v jeho blízkosti je vybudováno PZ, které bude v blízké době uvedeno do provozu. Na tato PZ se vztahují ochranná, případně bezpečnostní pásma dle zákona č. 458/2000 Sb. ve znění pozdějších předpisů. Informace o možnosti poskytnutí digitálních dat (dgn,dwg) a podmínky výdeje získáte na adrese: <http://www.gasnet.cz/cs/zadost-o-vektorova-data/>.

6) Pokud Vaše zájmové území protíná PÁSMO VLIVU ANODOVÉHO UZEMNĚNÍ SKAO, je třeba individuálního posouzení v závislosti na připravované stavbě. V tomto případě kontaktujte techniky odboru externích požadavků zákazníků: Zdeněk Kocourek, Ing. Martin Majkut (zdenek.kocourek@innogy.com, martin.majkut@innogy.com), kteří Vám poskytnou podrobné informace.

7) V případě potřeby dalších informací k poskytnutým mapovým podkladům kontaktujte technika externích požadavků prostřednictvím Kontaktního systému <http://www.gasnet.cz/cs/kontaktni-system/> (Stanovisko k existenci sítí a ke stavbě NEplynárenského zařízení).

Plynofikace nemovitosti:

Požadavek na připojení nového odběrného místa nebo technické změny u existujícího odběrného místa musí být projednán prostřednictvím žádosti o připojení k distribuční soustavě. Podrobné informace naleznete na stránkách GasNet, s.r.o. <https://www.gasnet.cz/cs/zakaznik/>.

V případě, že plánovaná plynofikace vyvolá rozšíření plynovodní sítě (připojení více odběrných míst), musí být toto projednáno s vlastníkem sítě GasNet, s.r.o.. Podrobné informace naleznete na stránkách <https://www.gasnet.cz/cs/obec-developer/>.

Stanovisko bylo vygenerováno na základě Vaší žádosti automaticky.

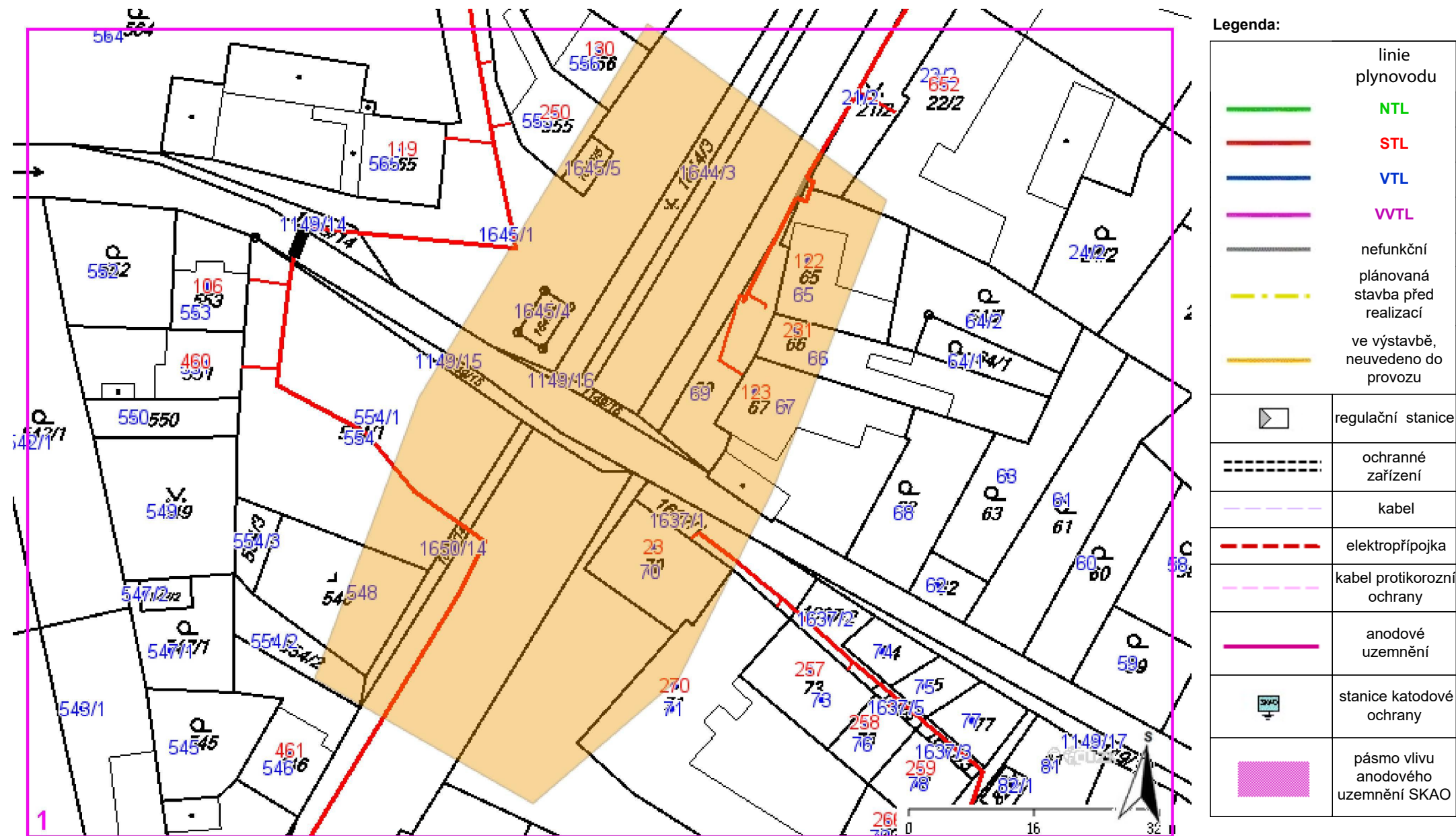
Toto stanovisko platí pouze pro území vyznačené v příloze tohoto stanoviska a to 24 měsíců ode dne jeho vydání.

Za správnost a úplnost dokumentace předložené s žádostí včetně jejího souladu s platnými předpisy plně zodpovídá její zpracovatel. Stanovisko nenahrazuje případná další stanoviska k jiným částem stavby.

V případě další korespondence nebo jednání (např. změna stavby) uvádějte naši značku - 5001923653 a datum tohoto stanoviska. Kontakty jsou k dispozici na www.gridservices.cz nebo NONSTOP zákaznická linka 800 11 33 55.

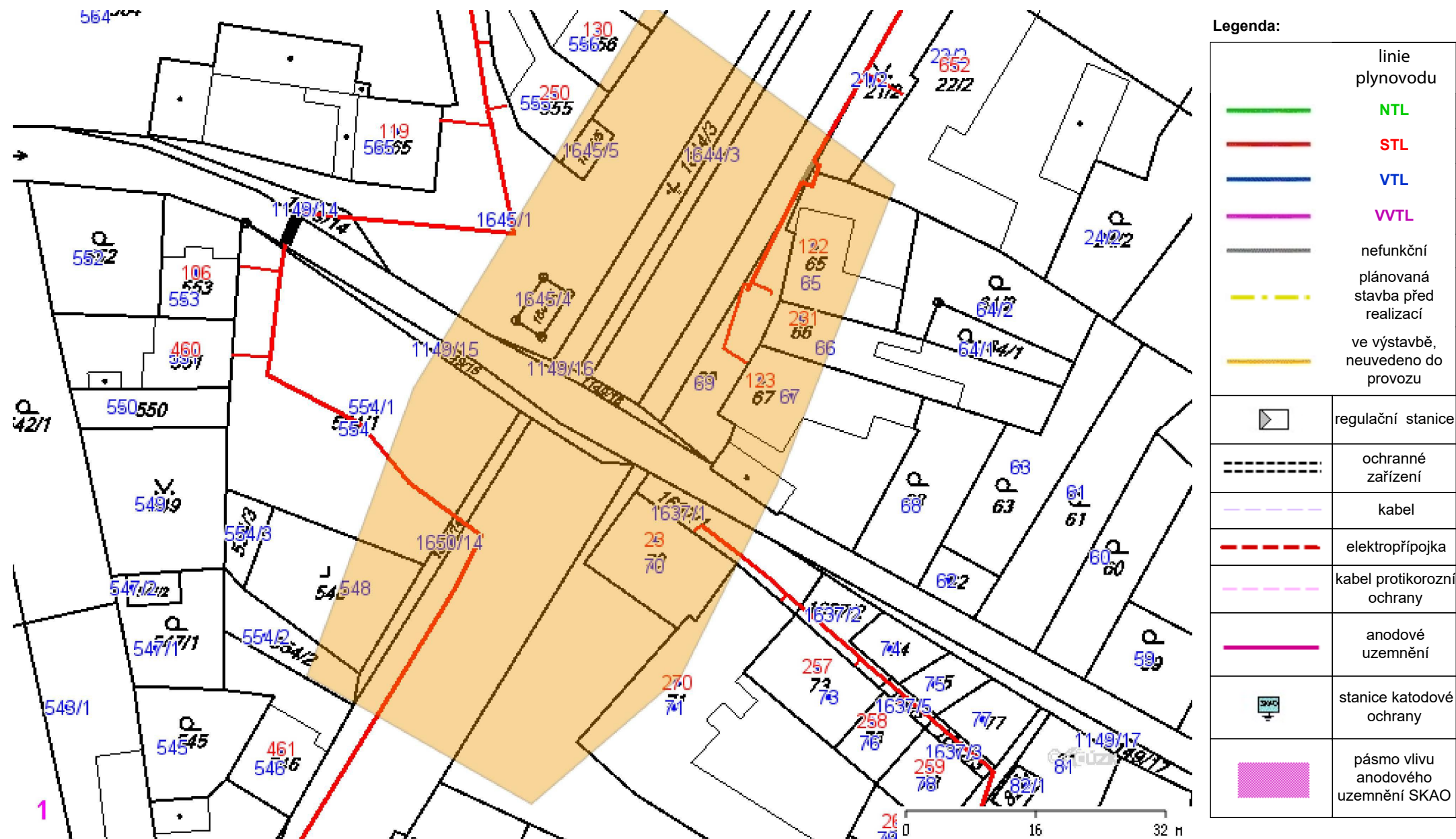
GasNet, s.r.o.
zastoupená společností GridServices, s.r.o., IČ 279 35 311
Jaroslav Kápička
Vedoucí zpracování externích požadavků
Odbor zpracování externích požadavků

Přílohy: Detailní zakres plynárenského zařízení



Příloha: Detailní zákres plynárenského zařízení. Tato příloha je nedílnou součástí stanoviska č. 5001923653 ze dne 07.05.2019.

Provozovatel DS: GasNet, s.r.o.; Stavebník: DOPRAVOPROJEKT Ostrava a.s., Masarykovo náměstí 5/5, 70200 Ostrava. K.ú.: Drnovice u Vyškova.



INFOS LEAS, spol. s r.o.
Barákova 2680/5, 796 01 Prostějov
Zapsána v OR KS v Brně, odd. C, vl. 14180
IČO: 49977831, DIČ: CZ49977831

DOPRAVOPROJEKT Ostrava a.s.
Chovancová Monika
Masarykovo nám. 5/5
702 00 Ostrava

Váš dopis zn. / ze dne: 07.05.2019	Naše značka: 190524/072F	Vyřizuje: Marek Fialka	Kontaktní telefon: 608728512	E-mail: mfialka@infos.cz	Prostějov dne: 24. května 2019
---------------------------------------	-----------------------------	---------------------------	---------------------------------	-----------------------------	-----------------------------------

Věc: Vyjádření : „190070 Drnovice most“
Vyhotožil : Chovancová Monika
Stupeň : existence sítí
Katastrální území: Drnovice
Investor akce :

Na základě Vámi předložené dokumentace jsme zjistili, že záměr investora stavby se v současné době nijak nedotýká našich sítí, a proto **nemáme** jako investor podzemního optického komunikačního vedení sítě elektronických komunikací **žádných námitek k vámi dodané dokumentaci**.

- 1.) V katastrální území Drnovice máme již platné ÚR pod spisovou značkou MV69278/2017/SÚ/Km a proto požadujeme, aby investor před začátkem svých prací se informoval, zda nedošlo ke změně v rozsahu našich sítí. Pokud ano, tak budeme požadovat
 - a) Zákres inženýrských sítí v majetku a provozování společnosti INFOS LEAS, spol. s r.o. je pouze informativní. Z tohoto důvodu je nutné, v dostatečném předstihu, alespoň 3 týdny před zahájením stavebních prací, objednat u společnosti INFOS LEAS, spol. s r.o. vytyčení těchto sítí.
 - b) V místě křížení našich vedení s projektovanou trasou požadujeme uložení HDPE trubek do chráničků a to náklady investora, případně přeložení stávajícího vedení na náklady investora mimo podélné stání.
 - c) V průběhu provádění stavebních prací nedojde ke změně nivelety terénu nad zařízeními v majetku a provozování společnosti INFOS LEAS, spol. s r.o..
 - d) V průběhu provádění stavebních prací je investor stavby (resp. dodavatel stavby) povinen v bezprostřední blízkosti zařízení v majetku a provozování společnosti INFOS LEAS, spol. s r.o. dbát zvýšené opatrnosti, aby nedošlo k poškození, popřípadě narušení tohoto zařízení. Vytyčení tras je vždy pouze informativní a proto je potřeba vždy udělat sondy, aby nedošlo k poškození majetku společnosti INFOS LEAS, spol. s r.o. V případě poškození je investor stavby povinen opravit vedení na své náklady a případně zaplatit společnosti INFOS LEAS, spol. s r.o. ušlý zisk způsobený činností investora stavby.
 - e) V průběhu provádění stavebních prací je investor stavby (resp. dodavatel stavby) povinen v případě přejezdu stavební techniky přes zařízení v majetku a provozování společnosti INFOS LEAS, spol. s r.o. zabezpečit toto zařízení odpovídajícím způsobem tak, aby nedošlo k jeho poškození, popřípadě narušení.
 - f) Před záhozem výkopů je povinen stavebník vyzvat firmu na kontrolu jeho vedení. O kontrole bude proveden zápis ve stavebním deníku.
- 2) Pokud bychom v době Vašeho realizace Vašeho investičního záměru ještě neměli v zájmovém území nové sítě, tak požadujeme, aby nám investor umožnil umístit chráničky na naše náklady na mostní konstrukci, případně se domluvit na společném postupu řešení umístění chráničků pro naše datové kabely
- 3) Platnost tohoto rozhodnutí je 1 rok ode dne vydání.

S pozdravem

Marek Fialka
jednatel společnosti

InfosLeas, spol. s r.o.
Barákova 5, 796 01 Prostějov
tel.: 517 539 111
DIČ: CZ49977831 ②

Správa a údržba silnic Jihomoravského kraje

příspěvková organizace kraje

Žerotínovo nám. 449/3, 602 00 Brno

Zapsaná v obchodním rejstříku, vedeném Krajským soudem v Brně, oddíl Pr., vložka 287

Korespondenční adresa:

Správa a údržba silnic Jihomoravského kraje,
příspěvková organizace kraje
Oblast STŘED
Ořechovská 541/35
619 00 Brno

DOPRAVAPROJEKT Ostrava a.s.
Monika Chovancová
Masarykovo náměstí 5/5
702 00 OSTRAVA

Váš dopis ze dne	Vaše značka	Naše značka	Vyřizuje /linka	Ve Vyškově dne
7.5.2019	2019277007	8006/2019/DoKo	Dobromila Kopáčková 703 180 385 dobromila.kopackova@susjmk.cz	7.5.2019

Stanovisko k žádosti o existenci sítí pro akci „190070 Drnovice most“

Správa a údržba silnic Jihomoravského kraje, příspěvková organizace kraje (dále je SÚS JMK), obdržela dne 7.5.2019 Vaši žádost o vyjádření k existenci sítí výše uvedené akce.

SÚS JMK je na základě Zřizovací listiny příspěvkové organizace Jihomoravského kraje (č. j.: 427/09/Z 8 ze dne 17. 9. 2009), mimo jiné, oprávněna hospodařit se svěřeným majetkem, zřizovatele zastupovat a jednat jeho jménem v řízeních správních.

Na mostě ev.č. 37926-1se nenachází žádné sítě ve správě JMK.

S pozdravem

Správa a údržba silnic
Jihomoravského kraje,
příspěvková organizace kraje
Žerotínovo nám. 449/3, 602 00 BRNO

Ing. Vojtěch Vybíral

vedoucí oblasti Střed

Správy a údržby silnic Jihomoravského kraje,
příspěvkové organizace kraje

Správa a údržba silnic Jihomoravského kraje zapsaná v obchodním rejstříku vedeném Krajským soudem v Brně oddíl Pr, vložka 287

tel. 547120311, email: stred@susjmk.cz, <http://www.susjmk.cz/>, adresa pro zasílání faktur: faktury@susjmk.cz
bankovní spojení: č.ú.28732641/0100 IČO: 70932581 DIČ: CZ70932581

DOPRAVOPROJEKT Ostrava a.s.

Došlo dne:

17 -05- 2019

Č.j.:

Počet příloh:

Č. spisu:



Vyřizuje: Dundáček Petr

E-mail: petr.dundacek@t-mobile.cz

DOPRAVOPROJEKT
Ostrava a.s.
Monika Chovancová
Masarykovo náměstí 5/5
70200 Ostrava

Naše značka: **E18283/19**

V Praze dne: **7.5.2019**

Vyjádření a stanovení podmínek pro udělení souhlasu s umístěním stavby v ochranném pásmu sítě technické infrastruktury (TI) společnosti T-Mobile Czech Republic a.s.

Vydané podle § 101 ZÁKONA Č. 127/2005 Sb., o elektronických komunikacích a o změně některých souvisejících zákonů (zákon o elektronických komunikacích – dále jen ZEK), ve znění pozdějších předpisů a §161 zákona č. 183/2006 Sb., o územním plánování a stavebním řádu (stavební zákon) či dle dalších příslušných právních předpisů

Věc: 190070 Drnovice most

Stupeň: Jiný důvod

Na základě předložených projektových podkladů dáváme **souhlasné stanovisko k vydání Územního souhlasu / rozhodnutí (Stavebního povolení) a následně souhlas s realizací stavby.**

Dle předložených dokladů nedojde ke kolizi s technickou infrastrukturou společnosti **T-Mobile Czech Republic a.s.**

Toto stanovisko má platnost 1 rok.

Vydané stanovisko nelze prodloužit. Po uplynutí platnosti zadejte žádost o nové stanovisko.

T-Mobile
T-Mobile Czech Republic a.s.
Tomášova 2144/1
148 00 Praha 4
IČ 649 49 681, DIČ CZ64949681

.....
Ochrana sítí
Technologický úsek

V případě doplňujících dotazů vždy uvádějte v „Předmětu“ e-mailu číslo jednací.



Příloha č. 1

Rekapitulace žádosti o vyjádření k existenci sítě elektronických komunikací

Číslo žádosti: **E18283/19**
Název stavby /akce: **190070 Drnovice most**
Datum podání žádosti: **7.5.2019**
Důvod žádosti: **Jiný důvod**
Popis jiného důvodu žádosti: **Existence sítí**
Poznámka:

Žadatel

Firma / organizace: **DOPRAVOPROJEKT Ostrava a.s.**
IČ: **42767377**
DIČ:
Kontaktní osoba: **Monika Chovancová**
Adresa: **Masarykovo náměstí 5/5**
Město / obec: **Ostrava**
PSČ: **70200**
Stát:
E-mail: **m.chovancova@dpova.cz**
Telefonní číslo: **+420730589369**

Stavebník

Firma / organizace:
Kontaktní osoba:
Adresa:
Město / obec:
PSČ:
Stát:
E-mail:
Telefonní číslo:

Stavba

Výška nad terénem (metry): **0 m**
Projektant:
Druh stavby: **Ostatní**
Hodnota projektu:
Měsíc zahájení stavby:
Měsíc ukončení stavby:

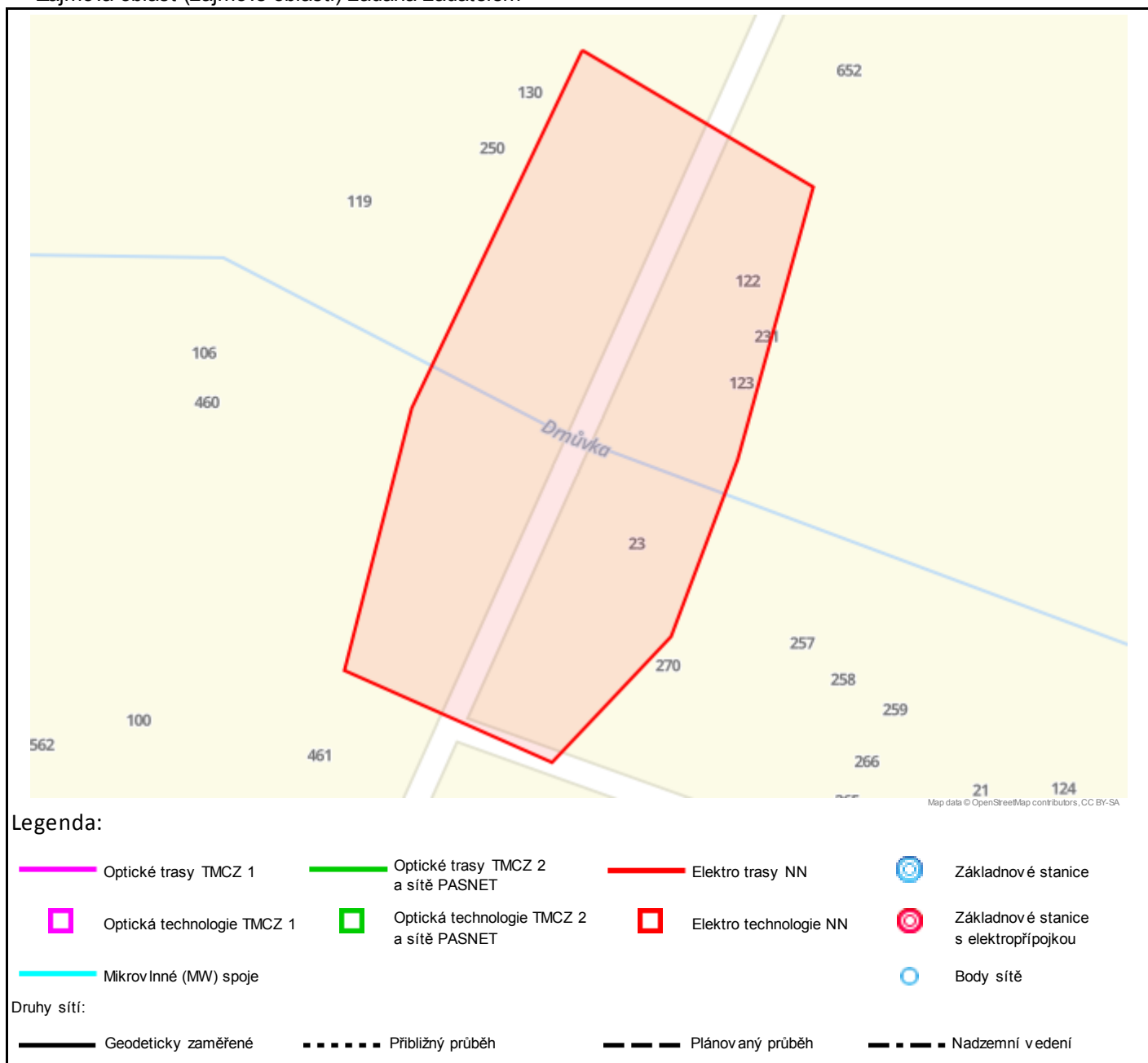
Odeslání stanoviska

E-mail: **m.chovancova@dpova.cz**

Příloha č. 2

Situační plán

Zájmová oblast (zájmové oblasti) zadaná žadatelem



Geometrie zájmové oblasti (zájmových oblastí) žádosti ve formátu WKT a souřadnicovém systému S-JTSK. Zkopírováním textu lze geometrii zobrazit v jakémkoli softwaru podporujícím formát WKT.

POLYGON((-572381.72 -1154485.44,-572351.3 -1154507.93,-572365.85 -1154544.97,-572377.76 -1154568.78,-572396.28 -1154584.66,-572424.06 -1154568.78,-572410.83 -1154533.06,-572381.72 -1154485.44))



DOPRAVOPROJEKT Ostrava a.s.
Monika Chovancová
Masarykovo náměstí 5/5
702 00 Ostrava

V Praze, 7.5.2019

Naše zn.: **MW9910130229119638**

Věc: vyjádření k žádosti k akci **"190070 Drnovice most"**

Sdělujeme Vám, že společnost Vodafone Czech Republic a.s., se sídlem Praha 5, náměstí Junkových 2, IČ: 25788001, zapsaná dne 13.8. 1999 v obchodním rejstříku vedeném Městským soudem v Praze pod spisovou značkou B.6064 na základě předložené dokumentace ze dne **7.5.2019**

souhlasí s realizací projektu.

Ve vámi zadaném zájmovém území a v uvedené výšce (výška stavby: 0 m, výška jeřábu: 0 m) se nenachází žádné podzemní ani nadzemní vedení naší společnosti.

Platnost vyjádření je **1 rok** od data vydání.

S pozdravem

v.z. Nora Hlásenská
Vodafone Czech Republic a.s.
Technická 23
616 00 Brno

Tel.: 775 012 847
E-mail: east@vodafone.cz


Vodafone Czech Republic a.s.
náměstí Junkových 2, 155 00, Praha 5
IČO: 25788001, DIČ: CZ25788001
tel.: 776 971 111, fax: 776 971 927
-60-

Seznam příloh/přiložených souborů:

Zadost_MW9910130229119638.pdf

V Brně dne: 31.5.2019

Číslo jednací: 19/002664

Platnost tohoto vyjádření končí dne: 30. 5. 2021

Vyřizuje:

Miluše Svobodová

svobodova@itself.cz

+420533383339

DOPRAVOPROJEKT Ostrava a.s.

Masarykovo náměstí 5/5

70200 Ostrava

Věc: Vyjádření k existenci inženýrských sítí

Akce: 190070 Drnovice most

Katastrální území: Drnovice u Vyškova

Z hlediska zájmů firmy **itself s.r.o.**, Pálavské náměstí 11, Brno 628 00, **nemáme** k výše uvedené akci připomínky.

V lokalitě předmětné stavby se **nenachází** inženýrské sítě v naší správě.

Evid. č. žádosti: 2019277007

Pořadové číslo polygonu: 1

Katastrální území: Dřnovice u Vyškova (Vyškov) 632554

Popis polygonu:

OOÚZ/Oddělení ochrany územních zájmů MORAVA

V zájmovém prostoru dle přiložené dokumentace neevduje

OdOÚZ MORAVA inženýrské sítě nebo zařízení AČR.

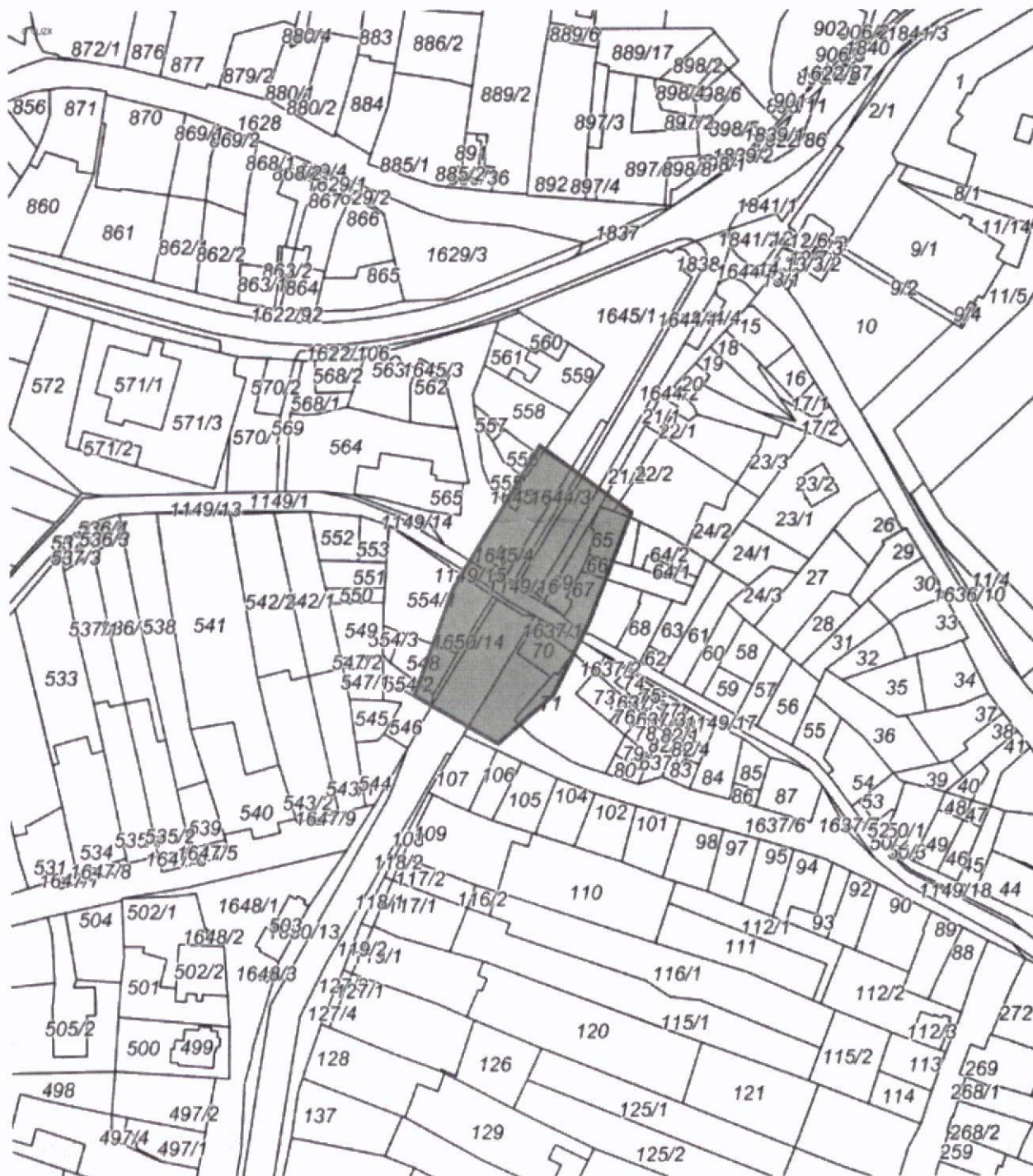
Toto stanovisko platí po dobu jednoho roku,

ale není souhlasem pro potřeby územního řízení
nebo stavebního povolení.

ev. č. 498/91 z 01/2018 - M50

Brno dne: 1.4.2019

Polygon 1 - Detail



0 20 40 60m

Podkladová data © CÚZK

DOPRAVOPROJEKT Ostrava a.s.

Došlo dne:

17 -05- 2019

Č.j.:

Počet příloh:

Č.spisu:

DOPRAVOPROJEKT Ostrava, a.s.
Mníka Chovancová
Masarykovo nám. 5/5
702 00 Ostrava

<i>Vaše značka</i>	<i>Naše značka</i>	<i>Vyřizuje</i>	<i>V Praze dne</i>
	1411901182	Středisko dokumentace SITEL	21.05.2019

Věc: Vyjádření k existenci technické infrastruktury
– podzemního komunikačního vedení a zařízení veřejné komunikační sítě

Stavba:

190070 Drnovice most

– Zájmové území stavby vyznačeno ve Vaší žádosti

Společnost **OPTILINE a.s.**, se sídlem Brno, Příkop 843/4, PSČ 602 00, zastoupena společností SITEL, spol. s r.o., se sídlem Baarova 957/15, Praha 4, PSČ 140 00 (dále jen "SITEL"), Vám sděluje, že ve vyznačeném zájmovém území se nenachází žádná podzemní komunikační vedení a zařízení veřejné komunikační sítě ve vlastnictví společnosti OPTILINE a.s.

Souhlasíme s vydáním pro tyto účely: Ohlášení stavby, Rozhodnutí o umístění stavby, Stavební povolení, Veřejnoprávní smlouvy, Zjednodušené územní řízení, Územní souhlas, Územní řízení.

Toto vyjádření má platnost 1 rok ode dne vydání.

V případě další korespondence uvádějte naše číslo jednací.

S pozdravem

Přílohy: polohopisný pláněk

Kopie: žádné



Situační výkres

Platí pouze s vyjádřením 1411901182.

Zakreslené polohy zařízení v příloze jsou pouze informativní.



Legenda

- — — Zájmové území
- — — Komunikační vedení

Dotčená katastrální území: Dmovice u Vyškova

Optiline a.s.
Přikop 843/4, Brno, PSČ 602 00
IČ: 26270412, DIČ: CZ26270412
zapsána v OR u KS v Brně, oddíl B, vložka 3677

Zastoupena společností SITEL, spol. s r.o.
se sídlem Baarova 957/15, Praha 4, PSČ 140 00
tel.: 267 198 111, fax: 267 198 222
web: www.sitel.cz
IČ: 44797320, DIČ: CZ44797320
zapsána v OR u MS v Praze, oddíl C, vložka 6725

DOPRAVOPROJEKT Ostrava a.s.

Došlo dne:

Č.j.:

Počet příloh:

3 0 -05- 2019

Č. spisu:

DOPRAVOPROJEKT Ostrava, a.s.
Mníka Chovancová
Masarykovo nám. 5/5
702 00 Ostrava

<i>Vaše značka</i>	<i>Naše značka</i>	<i>Vyřizuje</i>	<i>V Praze dne</i>
	1411901182	Středisko dokumentace SITEL	21.05.2019

Věc: Vyjádření k existenci technické infrastruktury
– podzemního komunikačního vedení a zařízení veřejné komunikační sítě

Stavba:

190070 Drnovice most

– Zájmové území stavby vyznačeno ve Vaší žádosti

Společnost **OPTILINE a.s.**, se sídlem Brno, Příkop 843/4, PSČ 602 00, zastoupena společností SITEL, spol. s r.o., se sídlem Baarova 957/15, Praha 4, PSČ 140 00 (dále jen "SITEL"), Vám sděluje, že ve vyznačeném zájmovém území se nenachází žádná podzemní komunikační vedení a zařízení veřejné komunikační sítě ve vlastnictví společnosti OPTILINE a.s.

Souhlasíme s vydáním pro tyto účely: Ohlášení stavby, Rozhodnutí o umístění stavby, Stavební povolení, Veřejnoprávní smlouvy, Zjednodušené územní řízení, Územní souhlas, Územní řízení.

Toto vyjádření má platnost 1 rok ode dne vydání.

V případě další korespondence uvádějte naše číslo jednací.

S pozdravem

Přílohy: polohopisný pláněk

Kopie: žádné



DOPRAVOPROJEKT Ostrava a.s.

Došlo dne:

Č.j.:

Počet příloh:

3 0 -05- 2019

Č. spisu:



Vodovody a kanalizace Vyškov, a.s.
 Brněnská 410/13, 682 01 Vyškov
 Zapsaná v OR KS v Brně, odd. B, vl. 1170
 IČO: 49454587, DIČ: CZ49454587

Váš dopis zn. /Ze dne:

Naše značka:
 2019-01378/2019-07219/TÚ/so

Vyřizuje:
 Soldán

Vyškov dne:
 11. 06. 2019

Věc: Podklady průběhu sítí

Na základě Vaší žádosti o poskytnutí průběhu sítí společnosti VaK Vyškov, a.s. v k.ú. Drnovice v rámci akce „190070 Drnovice most“ sdělujeme:

1. Z hlediska výskytu inženýrských sítí:
 - a) vodovod a kanalizace pro veřejnou potřebu v obci Drnovice je v majetku a provozování společnosti VaK Vyškov, a.s.
 - b) dešťová kanalizace v obci Drnovice je v majetku Obce Drnovice. Dešťová kanalizace není v provozování společnosti VaK Vyškov, a.s.
 - c) vodovodní a kanalizační přípojky, přívody a vnitřní rozvody vody a kanalizace jsou v majetku majitelů jednotlivých připojených pozemků, objektů či areálů. Průběhy vodovodních a kanalizačních přípojek nemá společnost VaK Vyškov, a.s. v evidenci.
 2. Společnost VaK Vyškov, a.s. upozorňuje:
 - a) pro získání dat výskytu a podkladů sítí společnosti VaK Vyškov, a.s. využijte webový portál společnosti VaK Vyškov, a.s. na stránkách www.vakvyskov.cz pod ikonou „Info o průbězích sítí – iGIS.Web“. Následně pod ikonou „Informace k existenci sítí“. Výdej dat probíhá plně automaticky. Číslo tohoto stanoviska je nutné pro možnost zadání žádosti o technické vyjádření.
 - b) žádosti o technická vyjádření jsou zpracovávány prostřednictvím našeho webového portálu společnosti VaK Vyškov, a.s. na stránkách www.vakvyskov.cz pod ikonou „Info o průbězích sítí – iGIS.Web“. Následně pod ikonou „Technická vyjádření“
- Pro vyřizování Vašich žádostí o podklady sítí a technická vyjádření využívejte výše uvedené odkazy.** Žádosti a technická vyjádření jsou ze strany společnosti VaK Vyškov, a.s. přijímány a zpracovávány v elektronické podobě
3. Toto stanovisko **neslouží** pro účely jakéhokoliv povolení realizace akce vydaného příslušným stavebním úřadem a vlastní realizace akce.

S pozdravem

VODOVODY A KANALIZACE
VYŠKOV, a.s. 
 682 01 Vyškov, Brněnská 410/13

Ing. Oldřich Noyoměstský
 vedoucí technického úseku

DOPRAVOPROJEKT Ostrava a.s.		
Došlo dne: 12 -06- 2019	Č.j.:	Počet příloh:
Č.spisu:		

KRAJSKÝ ÚŘAD JIHOMORAVSKÉHO KRAJE

Odbor dopravy

Žerotínovo náměstí 3, 601 82 Brno

Váš dopis zn.:	321/2020/190070/DUSP/j.6	DOPRAVOPROJEKT Ostrava a.s.
Ze dne:	26.6. 2020	středisko Zlín
Č. j.:	JMK 101236/2020	K majáku 5001
Sp. zn.:	S-JMK 90015/2020 OD	760 01 Zlín
Vyřizuje:	Mgr. Mudrych	IČO: 42767377
Telefon:	541651436	(do DS)
Počet listů:	2	
Počet příloh/listů:	0/0	
Datum:	17.7. 2020	

Vyjádření pro společné povolení k vedení objízdných tras při realizaci akce „Silnice III/37926, Drnovice, most 37926_1“ z hlediska linkové osobní dopravy

Krajský úřad Jihomoravského kraje, odbor dopravy, obdržel dne 26.6. 2020 žádost Vaší společnosti o vyjádření pro společné povolení k vedení objízdných tras při realizaci akce „Silnice III/37926, Drnovice, most 37926_1“ z hlediska linkové osobní dopravy.

Krajský úřad Jihomoravského kraje, odbor dopravy, jako dopravní úřad pro linkovou osobní dopravu dle ust. § 34 odst. 1 zákona č. 111/1994 Sb., o silniční dopravě, ve znění pozdějších předpisů (dále jen „dopravní úřad“), vydává pro společné povolení k vedení objízdných tras při realizaci akce „Silnice III/37926, Drnovice, most 37926_1“ následující vyjádření:

Dopravní úřad sděluje, že po silnici III/37926 v místě mostu ev.č. 37926-1 v obci Drnovice jsou vedeny spoje tří linek veřejné linkové osobní dopravy vnitrostátní, které jsou všechny provozovány jako jedna linka IDS JMK 730 Vyškov - Luleč - Nemojany - Tučapy - Komořany – Rousínov.

Dopravní úřad sděluje k navržené objízdne trase autobusů linkové osobní dopravy, že je vedena po pozemních komunikacích jen nevelké šířky. Z tohoto důvodu dopravní úřad žádá v jejím úseku od křižovatky místních komunikací u domu č.p. 190 po její napojení na silnici III/37926 o její zjednosměrnění. Po navržené objízdne trase vést autobusy linkové osobní dopravy ve směru do centra obce Drnovice, Ve směru z centra obce Drnovice pak vést objízdnu trasu po jižněji položených místních komunikacích Drnovic (kolem domů č.p. 590, 643 atd.). Příslušné místní komunikace, po kterých bude vedena objízdna trasa autobusů linkové osobní dopravy, je třeba pomocí dopravních značek B2 „Zákaz vjezdu v jednom směru“ zjednosměrnit, aby po nich byl provoz autobusů linkové osobní dopravy bezpečný a bezproblémový. Na všechny tyto místní komunikace je pak také nutné dát na jejich obě strany dopravní značky B28 „Zákaz zastavení“. Celou objízdnu trasu autobusů linkové osobní dopravy je nutné vlečnými křivkami prověřit, zda je průjezdná pro velkokapacitní tříosé autobusy o délce 15 m a pro klasické autobusy o délce 13 m s přívěsným vozíkem pro přepravu jízdních kol, pokud by nebyla, tak alespoň pro autobusy do délky 13 m. Pokud by pro některé nebo všechny autobusy linkové osobní dopravy průjezdná nebyla, tak je třeba hledat jejich jinou objízdnu trasu v zastavěné části obce Drnovice, a to asi v jejich východní části.

Dopravní úřad na tomto místě upozorňuje, že s objízdnu trasou autobusů linkové osobní dopravy, která by byla vedena mimo zastavěné území obce Drnovice, by nemohl souhlasit (výrazné prodloužení délky trasy příslušných spojů linek veřejné linkové osobní dopravy vnitrostátní provozovaných v rámci IDS JMK, tím nárůst jejich jízdní doby a tím výrazné narušení a zhoršení zajištění dopravní obslužnosti území).

Dopravní úřad nemá k předložené projektové dokumentaci jiné než zde uvedené připomínky.

S pozdravem

Otisk razítka

Mgr. Pavel Mudrych
referent oddělení veřejné osobní dopravy
odboru dopravy

Na vědomí:

Správa a údržba silnic Jihomoravského kraje, Oblast Střed, IČO: 70932581 (do DS)
KORDIS JMK, a.s., IČO: 26298465 (do DS)